

DER BERG.

THEMENWEGE · BIKEN · WANDERN · TRAILRUNNING
112
TOUREN
TIPPS



Sommer

DAS TAL.

SCHLADMING
DACHSTEIN
Wir sind für Dich da.

DER BERG und **DAS TAL** zeigen sich im frischen Sommerkleid. Die Wiesenkräuter duften. Die Schwammerl sprießen. Die Vögel stimmen zum Weckruf ein.

Tag für Tag wollen Berg & Tal sich Dir in ihrer fantastischen Weite, aber auch in ihren kleinen Wundern zeigen. Dir das **RUHIGE ABENTEUER** eines Regentages genauso näherbringen, wie die **ABENTEUERLICHE RUHE** einer lauen Sommernacht.

Es gibt so viel, das **DER BERG** und **DAS TAL** zu erzählen haben. Und wir laden Dich auf den folgenden Seiten herzlich ein, Einblick in ihre – und unsere – Welt zu nehmen. Du wirst sehen ... uns kennenzulernen **MACHT SINN. UND FREUDE.**



JAQUELINE EGGER, GESCHÄFTSFÜHRERIN
TOURISMUSVERBAND GRIMMING-DONNERSBACHTAL



SOMMERBERGE
RIESNERALM
PLANNERALM
ERLEBNIS
ABENTEUER

AB SEITE 12

WASSERSPASS
BÄDER & SEEN
SPRITZIGE BACHERL
THERMEN & SPA
BOOTERL FAHREN

AB SEITE 32



ALMSOMMER
JODELN
ENTSCHLEUNIGEN
HÜTTENGAUDI
PROST MAHLZEIT

AB SEITE 44



BEWEGUNG
AUF DIE BERG GEH'N
RADELN
TRAILS LAUFEN
LACHEN, GENIESSEN
GESUND LEBEN

AB SEITE 62

KUNST & KULTUR
SKULPTUREN
MUSEEN
KLOSTERSTILLE
FESTE FEIERN

AB SEITE 108



(R)AUSBLICKE
RUCKSACK-LISTE
HURRA, REGEN!
WINTER-TRÄUME
NOCH MEHR INFOS

AB SEITE 122





Donnersbachtal

Tal 1 von 2

Sommer, Sonne, Wunderblicke. Das Donnersbachtal serviert sie Dir mit einem freundlichen Lächeln und einer **EXTRAPORTION GRÜN**. Im naturverliebten Seitental des Ennstals zieht es Dich hinauf auf die Berge und über aussichtsreiche Grate hin zu den bezauberndsten **ALMBÖDEN**. Auf saftigen Gipfeln, in der beseelten **KLAMM**, auf einem Bankerl bei Buttermilch und Bauernkrapfen – hier lässt es sich aushalten. Am liebsten den ganzen Sommer lang.



DONNERSBACH PLANNERALM

Blütenpracht im Tal. Latschenkraft am Berg. **STILLESCHÖNHEIT** in der Klamm und Käse-Know-how am Weg. Klingt in angenehmster Weise unterhaltsam? Ist es auch.

Donnersbach und die höher oben gelegene Planneralm haben für **KULTURFREUNDE** und Weitblicksuchende genauso ihren Reiz wie für Bogenschießende und Alltagsliebstenversäumende.

0
7

DONNERSBACHWALD RIESNERALM

Ins **GIPFELMEER** springen, nach Lärchenforellen fischen, quadratisch-romantisch picknicken, barfuß den Berg erklimmen, „grün“ über Stock und Stein düsen und Lawinen-Galerien ohne Schnee bestaunen.

Die Riesneralm ist wahrlich originell und Donnersbachwald ein wahrhaftiges Original. Am **ENDE DES TALES**, manche nennen es auch die Butterseite, versteht man was vom richtig guten Er-Leben. Echt wahr.

Ennstal

Tal 2 von 2

Direkt zu Füßen des mächtigen Grimblings, da ist entlang der ENNS ein recht weites TAL.

Alles auf SOMMER eingestellt, heißt hier: Badeteiche: angenehmst. WIESEN und FELDER: sattest blühend und in der Klamm, da rauscht es wie verrückt. Auch die Radwege, Fairways und Wanderpfade haben sich wieder fein rausgeputzt.

Alles ist, wie es sein soll. Was für ein Glück, dass Du hier bist.

HERENTN VS. DRENTN

DIE ENNS, DIE TRENT. S' HERENTN VOM DRENTN, S' HÜBEN VOM DRÜBEN UND: DAS URMEER VON VULKANEN. SOZUSAGEN. IN IHREM NORDEN FELS UND KALK, IM SÜDEN SANFTE GIPFEL AUS SCHIEFER UND QUARZ. NICHT NUR GEOMORPHOLOGISCH INTERESSANT.

AIGEN IM ENNSTAL

Ein wahrlich romantisches Dorf mit WUNDERBAREM SEE, zwei (ungleichen) Schlössern und prähistorischen Gräberfeldern auf dem Inselberg Kulm. Bekannt ist der Ort auch für seinen FLIEGERHORST, einen zentralen Stützpunkt für Hubschrauber.

IRDNING

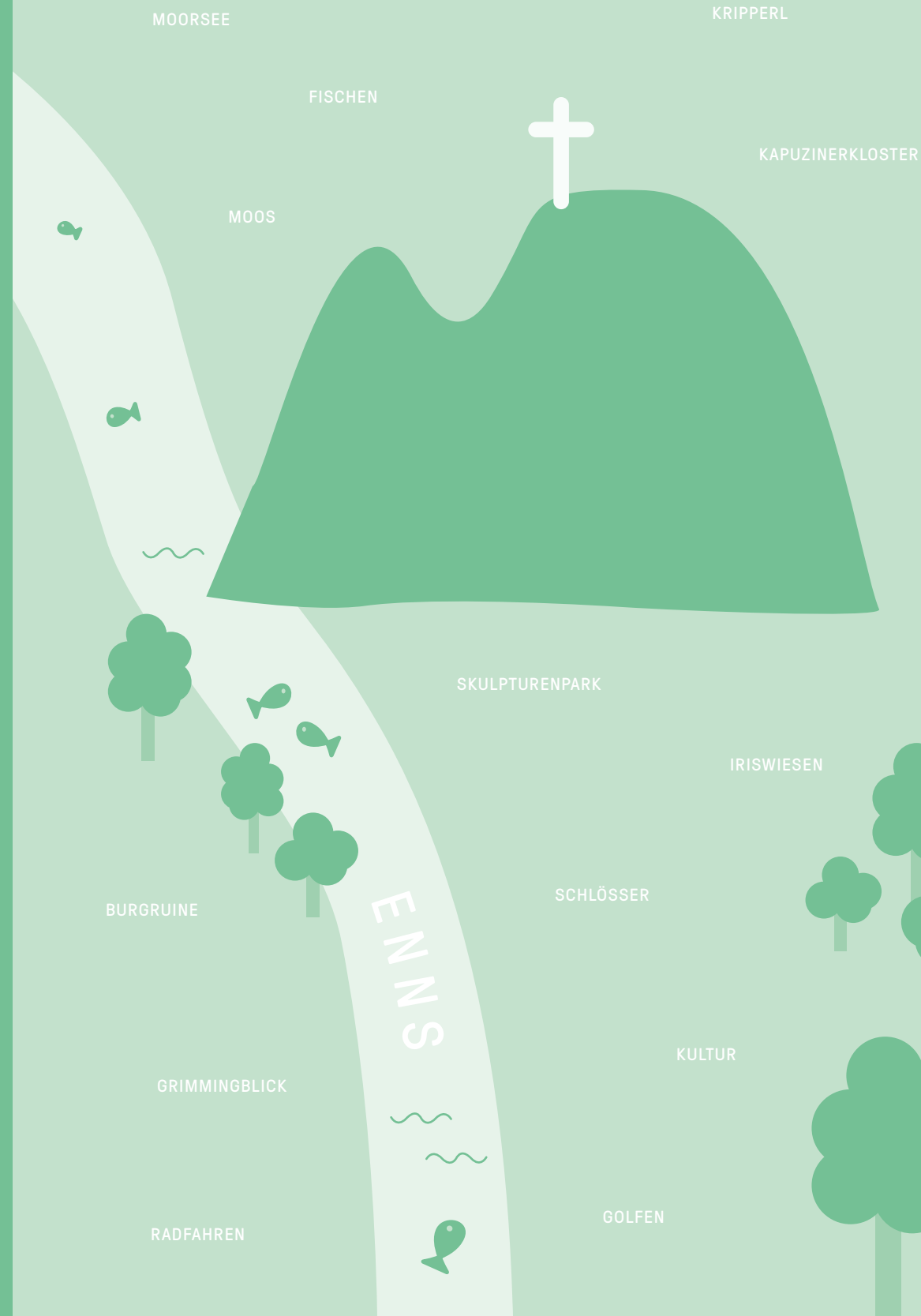
Ein fantasiereicher SKULPTURENPARK, Stille im KLOSTER und HEILES WASSER, das aus einem besonderen Bründl fließt. Papst Pius II., übrigens ein Irdniger, – oh ja! – hätte an diesen Orten bestimmt auch heute seine Freude.

WÖRSCHACH

Architektonisch beherrschend liegt die BURGRUINE WOLKENSTEIN über dem 1 100-Seelen-Ort. Nebenan – frisch herausgeputzt – braust, sprudelt und schäumt die wildromantische WÖRSCHACHKLAMM, welche zu den schönsten ihrer Art in Österreich zählt.

STAINACH-PÜRGG

Der reich mit „Kindern“ gesegnete Ort ist Vater & Mutter eines Schlosses namens TRAUTENFELS, eines Wanderhimmels namens WÖRSCHACHWALD, des Kripperls der Steiermark (wie Peter Rosegger das malerische Pürgg nannte) und, natürlich, des Superstars unter den Bergen: „The one and only“ GRIMMING.



Grimming

Der Berg

Seine Majestät, der Grimming. Ihn vorzustellen, macht nicht viel Sinn. Er tut dies schließlich selbst am allerbesten. **MITTEN IM ENNSTAL**, an der Pforte zum Ausseerland, hat er sich den besten Platz ausgesucht, um zu thronen und eindrucksvoll gen Himmel (und Fotoapparat) zu ragen.

Rundum ein richtiger Prachtkerl und mit seiner Scharte unverkennbar, ist der „Grimma“ auch als **HÖCHSTER FREISTEHENDER BERG EUROPAS** bekannt. Wir sind ganz verliebt in diesen einmaligen Kalksteinmugl. Du auch?

KÖRPERMASSE

HÖHE: 2 351 M
BREITE: 5 200 M
LÄNGE: 9 300 M
KONFEKTIONSGRÖSSE: XXXL

AKTIVITÄTEN

SOMMER

PLANNERALM

(WEIT) WANDERN

BERGAB ROLLEN

GIPFEL STÜRZEN

JODLER JODELN

BARFUSS GEHEN

RIESNERALM

SOMMERBERGBAHN

GIPFELBADEN

AUF DEN BERG SCHWEBEN

FÜSSE HOCHLEGEN

STILLE FINDEN

RUTSCHEN

BANKERL SITZEN

SCHLEMMEN

IN BERGSEEN SPRINGEN

VOR SICH HIN DÖSEN

KOPF AUSLÜFTEN

SINNIEREN

PLANSCHEN

ÜBER WIESEN TANZEN

HUTSCHEN



Riesneralm

Abenteuerliche Ruhe

Wenn DER BERG und DAS TAL sich sommerlich kleiden, dann wird geangelt und geschwommen, gesprungen und geflogen. Es rennen die Hunde und zapeln die Fische.

Auf der RIESNERALM und rundherum grünt es grüner als grün. Die Sonne strahlt mit dem blauen Himmel um die Wette. UND DU? Du machst die Wolke und bist mittendrin.

NASE ZU. AUGEN AUF!

NACH DEM BESUCH IM (NEUEN :) BERGKINO IM BERGHOF, GEHT'S MIT EINER DER „BESTEN ÖSTERREICHISCHEN SOMMER-BERGBAHNEN“ - EINEN STOCK HÖHER - DIREKT IN DEN COOLSTEN POOL, DEN DIE BERGE JE GESEHEN HABEN. EINZIGARTIG, DIESES GIPFELBAD! DU KANNST NICHT GENUG DAVON KRIEGEN? DANN EMPFIEHLT SICH FÜR DICH DIE RIESNERALM CARD!

IM SESSELLIFT INS GIPFELERLEBNIS

Sommer für Sommer verwandelt sich (gefühl) der ganze Berg zur Abenteuermeile. Schatzplätze führen über BARFUSSPFADE zum Gipfelkreuz. Lawinengalerien schenken der KUNST ihren Platz, Jäger teilen sich mit Dir ihren Arbeitsplatz, riesige HOLZTIERE wollen erkraxelt werden und die Bienen, die besitzen hier oben ihre eigene Farm. Ja, die Riesneralm ist eine Abenteuerwelt für sich.

RIESNERALM BERGBAHNEN
T 03680/606

RIESNERALM.AT

GEÖFFNET:
FR-DI (SOMMERFERIEN)

[RIESNERALM CARD], [SOMMERCARD]

Die Touchscreens werden beleidigt sein, sorry, denn auf dem 4D-Panoramabildschirm der Riesneralm wird ENTDECKEN LIVE gespielt! Bei dieser Action schauen Supermario, Minecraft & Co dann doch ziemlich fad aus ihrer digitalen Wäsche. Auf geht's, Kinder! Gipfelerlebnis-Ticket lösen und rein ins echte Vergnügen ...



KINDERSCHATZSUCHE

AUFGEPASST, SHERLOCKS UND MISS MARPELS!

Riesneralmgeist Krispini hat 9 Geheimzahlen unter Steinen, hinter Bäumen und sonst noch wo zwischen Mittel- und Bergstation versteckt. Findest Du sie, kannst Du auch den Zahlencode der Schatzkiste beim Hochsitz knacken.

Die Schatzkarte bekommst Du bei der Talstation. Viel Glück!

GIPFELBAD
BERGSOMMER
BACHERLWARME 24° C
GIPFELKÖPFLER
UNENDLICHKEIT



TIERHOLZPARK

ÜBERDIMENSIONALE GAUDI

Diese Tiere haben es ganz schön in sich. Doch keine Angst. Sie sind ganz zahm. In den Bäuchen von Hirsch, Auerhahn, Fuchs & Co verstecken sich fantastische Spielplätze zum Kraxeln, Rutschen und Erleben.



ERLEBNIS PUR
BARFUSS ZUM
GIPFELFOTO
PICKNICK IM QUADRAT
GRÜN, GRÜN, GRÜN

LAWINEN[GALERIE] BERGKINO

Vorhang auf für die bis vor kurzem noch unscheinbare Lawinengalerie unterhalb des Krispens. Sie ist der neue Star am Riesner-Himmel! Ihre jüngste Rolle spielt sie als Galerie lässiger Meisterwerke und feiert damit WELTPREMIERE auf der Riesneralm! Applaus, Applaus!

Kräftiges Klatschen verdienen sich übrigens auch die Filme im neuen BergKINO bei der Mittelstation. Schau rein!



HOCHSEESITZ
FLOSS FAHREN
FORELLEN ANGELN
KLETTERMAXL
KRAXLBIENE

PARAGLEITEN SEGELFLIEGEN

EINMAL VOGELPERSPEKTIVE, BITTE! Hätte Grimming-Donnersbachtal nicht eine derart unglaubliche Anziehungskraft – Du würdest wohl den ganzen lieben langen Tag durch die Lüfte segeln und diesen Mikrokosmos von oben betrachten.

Hier wachsen Dir Flügel (oder so):

PARAGLEITEN AUF DER RIESNERALM
FLUGSCHULE AIRSTHETIK
T 0660/88 77 440
AIRSTHETIK.COM

SEGELFLUG
SPORTSAREA GRIMMING
T 03684/60 660
SPORTSAREA.AT



PIT-PAT

DER BERG und DAS TAL lieben nichts mehr, als wenn Du Spaß hast. So richtig! Kleine Felsen zum super Klettern und große Bäume zum herrlichen Verstecken sind für Dich da, es gibt aber auch noch ...


Pit-Pat, eine Kombination aus Minigolf und Billard

PUTTERERSEEHOF
AIGEN IM ENNSTAL
T 03682/22 520
[SOMMERCARD]

KINDERSPIELPLÄTZE

zum Hutschen und Rutschen

AIGEN - NÄHE VOLKSSCHULE
DONNERSBACH - FREIZEITANLAGE
DONNERSBACHWALD - FREIZEITANLAGE
IRDNING - FREIZEITANLAGE
PLANNERALM - JUFA
STAINACH - PARK
WÖRSCHACH - NÄHE TENNISPLATZ



TENNIS

Die gelbe Filzkugel fliegt auch dem Berg und dem Tal um die Ohren. Schlagfertige Plätze stehen bereit für Dein Break vom Alltag.

2 x IN AIGEN
2 x IN SCHLOSS PICHLARN
1 x IN SALLABERG AM KULM
1 x IN DONNERSBACH
2 x IN DONNERSBACHWALD
4 x IN IRDNING
3 x IN WÖRSCHACH
2 x IN STAINACH
1 x IN PÜRGG

E-ENDURO BIKEPARK

Sanft grüner Adrenalinkick auf sieben abenteuerlichen Tracks - Nervenkitzel inbegriffen. Auf elektrisch betriebenen Bikes, die 10-mal stärker sind als gewohnte E-Bikes, jagen die ganz Mutigen mit bis zu 80 Sachen über Stock und Stein. Und für alle Kleinen, die gerne groß Gas geben, geht's ab auf die Bahnen der E-Kids-Area!

WO
RIESNERALM, DONNERSBACHWALD
GELÄNDE DER KINDERSKISCHAUKELE

STARTPUNKT
TALSTATION RIESNERALM

ANMELDUNG & VERLEIH
SPORT SCHERZ
T 03680/350
E-BIKEPARK.AT

[SOMMERCARD]





Ein TRAUM-KLETTERGARTEN ragt vis-à-vis vom Grimming am Burgstall Richtung Pürgg auf. Über 200 KLETTERVARIANTEN blühen an diesem Fels, Lisis zweitem Wohnzimmer.

VON 4B KLETTERT DIE SCHWIERIGKEITSSKALA HIER HINAUF AUF EINE SATTE 8B. ES IST ALSO SOWOHL FÜR DEN GENUSSKLETTERER ALS AUCH DEN HARTEN BOULDERER ETWAS DABEI.

Tipps fürs Klettern

Kletterpartner. Wie in der Liebe muss auch hier das Vertrauen passen. Und der Partnercheck. Dein Anvertrauter sollte in jedem Fall gut sichern können.

Learning by doing. Das beste Training ist das Klettern selbst. So erweiterst Du ständig Dein Bewegungsrepertoire. Kraft und Körperspannung kommen von allein.

Pferdeschwanz. Ist beim Klettern immer en vogue. Offene Haare verfangen sich zu gerne in Sicherungsgeräten, Expressen oder im Seil.

Helm tragen. Das ist in Pürgg immer angesagt, weil Kletterer oben am Band oder auch das Frühjahr gerne Steine werfen.

Klettersprache. Gerade in Pürgg kommt es auf gut abgestimmte Seilkommandos wie „Zug, Seil oder ab“ an. Denn hier wird's schon auch mal lauter.

Fingerkraft. Oder auch in den Unterarmen – ist beim Klettern ganz besonders gefragt und hier lässt anfangs auch der Muskelkater grüßen. Die Kraft nimmt aber rasch zu.

Fallen lassen. Im wahrsten Sinne des Wortes. Lass Dich fallen, um zu wissen, wie es funktioniert und Du Vertrauen in Deine Ausrüstung bekommst.

Fußnote. Eine gute Positionierung der Füße kann Deinen Armeinsatz erheblich erleichtern.

Topo. Tipi-topi informiert bist Du mit der Topo „Klettergarten Burgstall“. Erhältlich im Infobüro.



Planneralm

Ruhige Abenteuer

Die **STILLE** Grimming-Donnersbachtals muss erst entdeckt werden. Weil man den Taupfropfen, der sich vom Zweig löst und auf das Moos fällt, nur dann sieht, wenn die Schritte langsamer und sorgsamer als sonst sind.

Den Berg und das Tal freut diese **WUNDERBARE RUHE**, denn so können sie Dir von all ihren Geheimnissen erzählen ...

NEUE HÜTTE. ALTES WISSEN.

MITTEN IM LATSCHENFELD HAT SIE ES SICH GEMÜTLICH GEMACHT, DIE LATSCHENBRENNEREI. QUASI SINNBILDICH FÜR DIE WOHLIGE WIRKUNG, DIE DIE LANDSCHAFT AUF DER PLANNERALM (NICHT NUR AUF SIE) HAT.

BERGDORF AUF 1 600 M SEEHÖHE

Grat und **ALMWIESEN** tragen Dich, eine feine Brise Bergluft umgibt Dich und die Sonne begleitet Dich auf Deinem Weg. Ganz egal, ob Du im **FEDERSCHRITT** den Trail runnst oder **Direttissima** den Berggipfel erklimmst. Hier oben bist Du frei.

ALMDUFT

Krumme Latschen überziehen die Hänge des höchstgelegenen Bergdorfes der Steiermark und tauchen sie in sattes Grün. Zu ihren Füßen versprühen die Wilde Erika, Meister Wurz und Isländisch Moos ihren würzigen Duft. Ob knorrig oder zart - sie alle spenden heilsame Kräfte und machen die Planneralm zu einer wahren **NATURAPOTHEKE**. Seit über 50 Jahren entsteht hier kostbarstes Öl. Dabei sind Zuschauen und Inhalieren erwünscht! Die Naturprodukte gibt's freilich auch zum Mitnehmen.

LATSCHENBRENNEREI
T 03683/81 75
LATSCHENBRENNEREI.AT


[SOMMERCARD]



ORIENTIERUNGS- PARK

WER SUCHET,
DER FINDET
BERGAUF & BERGAB

VERSPIELT PARK MIT SEILEN KLETTERSTRECKE WASSER MARSCH



BOGENSCHIESSEN DRÜBER DRUNTER DRIN

Arme spannen, Bogen spannen, alles ist gespannt. Die Spannung spüren, loslassen und gespannt darauf sein, ob der Pfeil den Weg des Auges findet. Schnurstracks zischt er ab, fliegt hoch, fliegt weit und landet.

Ob im Latschenfeld oder im Blatt ist dabei Nebensache. Vom Anfänger bis zum Profi findet hier ohnehin jeder vor allem zur eigenen Mitte.

HIER HAST DU DEN BOGEN RAUS ...

ROBIN HOOD LAND PLANNERALM
ANFÄNGER-, FAMILIEN- UND PROFI-
PARCOURS, 42 3D-ZIELE, ÜBUNGS-
PLATZ, HAUS DES BOGENS MIT AUS-
RÜSTUNGSVERLEIH

ROBIN HOOD LAND
T 03683/81 75, 0664/51 51 532
BOGENSCHIESSEN.AT
[SOMMERCARD]

WENNERMOSER DONNERSBACH
PARCOURS MIT 24 FELDSCHEIBEN UND
24 3D-ZIELEN. PFEIL UND BOGEN BITTE
SELBST MITBRINGEN.

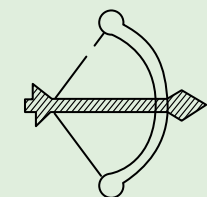
WENNERMOSERHOF
T 0660/65 54 662
BOGENSCHIESSEN.AT

SCHAUPPHOF DONNERSBACHWALD
PARCOURS MIT 20 3D-ZIELEN,
ÜBUNGSPLATZ, AUSTRÜSTUNGSVERLEIH

SCHAUPPHOF
T 0676/70 76 073
SCHAUPPHOF.COM
[SOMMERCARD]

SPECHTENSEE WÖRSCHACHWALD
PARCOURS MIT 28 3D-ZIELEN, AUS-
RÜSTUNGSVERLEIH GEGEN VORANMEL-
DUNG.

SPECHTENSEEHÜTTE
T 03688/26 66
SPECHTENSEE.COM



WANDERGLÜCK BESTE AUSSICHT DAHINSPAZIEREN SEEN MIT PANORAMA JAUSE TO GO



FISCHE FISCHEN

PUTTERERSEE, AIGEN
T 03682/22 520
PUTTERERSEE.AT

BIOTOP DONNERSBACHWALD
T 03682/23 999

IM DONNERSBACH
T 03683/22 15

SPECHTENSEE, WÖRSCHACHWALD
T 03688/26 66

SCHLOSSTEICH, TRAUTENFELS
T 03682/24 767

ZEIRINGER TEICH, ENNS,
HUBER TEICH, HOFER LOHE
ANGELSPORT MAYER
T 0664/49 81 146

ALPAKAS ANHIMMELN

ALPAKALAND, WÖRSCHACHWALD
T 03688/20 088
ALPAKALAND.AT

PFERDERL REITEN

PRIELERHOF, AIGEN
T 0664/13 55 975

HOLLNHOF, DONNERSBACH
T 0676/94 58 602

tierHOLZpark

AUS DEM BAUCH EINES FUCHSES RUTSCHEN, VON EINEM HIRSCHEN ABSEILEN, IN EIN REH REINKLETTERN, DIE WELT DURCH DIE AUGEN EINES MURMELTIERS SEHEN. ALLES MÖGLICH. SCHLIESSLICH SIND DIESE TIERE AUS HOLZ UND IHR ZUHAUSE DIE ERLEBNISREICHE RIESNERALM. WO SONST KOMMT MAN AUF SOLCHE IDEEN? STREICHELZOO IST DAS KEINER, DAFÜR IST DER SPASSFAKTOR RIESIG!

RIESNERALM BERGBAHNEN
T 03680/606
RIESNERALM.AT
[RIESNERALM CARD], [SOMMERCARD]

Wilder Berg

MIT DEM SESSELLIFT RAUF, MIT DEM WIESENGLEITER ODER DEM MOUNTAIN-KART RUNTER. UND DAZWISCHEN: TIERISCH WILDE ABENTEUER! BÄREN FÜTTERN, MOND SCHAUkeln, STEINBÖCKE BESTAUNEN, INS WASSER PLATSCHEN.

DER WILDE BERG MAUTERN
T 03845/22 68
DERWILDEBERG.AT
[SOMMERCARD], [STEIERMARK CARD]

Feine Tier-Quartiere

IN BERG & TAL HABEN'S ALLE GUT ...

- Baumkronen
- Heuböden
- Blumenwiesen
- Erdäpfelacker
- Flussufer
- Felswände
- Kuhweiden
- Mausgruben
- Eichhörnchen-Kobel
- Kuckucksnester
- Baumhöhlen
- Maulwurfshügel
- Wildbienenfarm

Johannes Baltl, große Golfliebe.



SCHÖNES SPIEL für Johannes. Hat er doch das große Glück, seine Passion zum Beruf zu haben. Seit 2014 bringt er als Golfmanager und 11-facher Clubmeister frischen Schwung ins königliche Ambiente auf **SCHLOSS PICHLARN**. Ein Mann mit Handicap 0 und Abschlagqualität.

GOLFEN

Platzgeschichte

Seit gut einem halben Jahrhundert findet am Grün des Hotels Schloss Pichlarn ein reger Schlagabtausch statt. Anfangs wurde noch auf 9 Bahnen das Eisen geschwungen, bevor die Anlage 1985 auf 18 Loch erweitert wurde.

Platzrekord

66 Schläge beträgt er aktuell. Und dieser Rekord von US Master Champion Bernhard Langer aus dem Jahr 1985 hält seit dem an. Wer bietet weniger?

Platzreife

Bist Du schon reif oder noch grün hinter den Ohren? Ganz ohne Vorkenntnisse geht's beim Golfen leider nicht. Erfahrene Pros bringen Dir aber im Schlagumdrehen das golferische Handwerk bei.

Platzmacher

12 Greenkeeper und Platzaufseher draußen und ein kleines, feines Büroteam drinnen halten auf Pichlarn den Rasen grün und den Ball am Laufen.

AUCH RAINER HAT HIER JAHRZEHNTELANG GETRIMMT, GEWÄSSERT UND VERTIKUTIERT.

SEINE GESCHICHTE FINDEST DU IN MAGAZIN #4 SOWIE AUF DERBERGDASTAL.AT/BLOG



GOLF- & COUNTRYCLUB
SCHLOSS PICHLARN
T 03682/24 440-540
GOLFPICHLARN.AT





Waldbaden

AUSPROBIERT UND EMPFOHLEN!

MIT PETRA IN DIE THERME WALD EINTAUCHEN. ZWISCHEN UND MIT DEN BÄUMEN DEN KÖRPER ENTSPANNEN UND DAS IMMUNSYSTEM STÄRKEN. DAS KANNST DU HIER VIELERORTS UND JEDE WOCHEN UNTER PROFESSIONELLER ANLEITUNG.

IM INFOBÜRO BUCHBAR.
[SOMMERCARD]



Still oder prickelnd

Welches Wasser darf's sein?

DER BERG und **DAS TAL** leeren ihr immervolles Glas einfach vor Dir aus und erzählen Dir von den feinsten Plätzen, an denen Du ihre **BESTEN TROPFEN** finden kannst.

Das **GIPFELBAD**. Einzigartig. **BADESEEN** und **TEICHE**. Glasklar. Dass man sie am liebsten leertrinken würde. **BÄCHE** und Tümpel so herzerfrischend - wie geschaffen zum Naturkneippen. Und erst die **THERMEN**, deren wohlig warme **QUELLEN** Dich umhüllen, wenn es draußen mal regnet.

TUT DEN AUGEN GUT!

EIN GANZ BESONDERES QUELLWASSER FLIESST BEIM HEILIGEN BRÜNDL IN ALTIRDNING. IHM WERDEN HEILENDE KRÄFTE BEI AUGENLEIDEN NACHGESAGT. IST NATÜRLICH AUCH PROPHYLAKTISCH ANZUWENDEN!

DU ERREICHST DIESEN KRAFTPLATZ ÜBER DEN HEILIGENBRUNN WANDERWEG. SIEHE SEITE 69

Putterersee

Reinhüpfen. Na klar!


Das Wasser gehört zum Berg und zum Tal wie die Sonne zu einem perfekten **SOMMERTAG**.

Wo Du das alles (und noch mehr) auf einmal findest? Am Putterersee in Aigen. Er ist der wärmste **ALPENMOORSEE** der Steiermark und **DER TREFFPUNKT** von Jung und Alt im Tal. Superschön!

Richtig schön ist es übrigens auch, um den See herum zu spazieren. Immer der Nase nach und den Birken entlang. Wo trägt's Dich hin? Zum Wünschelrutenweg, nach Sallaberg oder gar auf den Kulm?

INFORMATION
T 03682/22 520
PUTTERERSEE.AT
[SOMMERCARD], [STEIERMARK CARD]





BADESEE

= Putterersee. Reinspringen und eintauchen reicht Dir nicht? Kein Problem, hier gibt's überdies ...

RIESENTRAMPOLIN
SCHWIMMENDE SAUNA
STAND UP PADDLING
BOOTERL FAHREN
SINKENDE BRETTER

T 03682/22 520
PUTTERERSEE.AT
[SOMMERCARD], [STIEIRMARK CARD]

FREIBÄDER

Quirlige Pools mit Sprudelwasser, Rutschen und Wasserfällen. Einfach zum Blubbern!

GIPFELBAD RIESNERALM
[SOMMERCARD], [RIESNERALM CARD]
ERLEBNISBAD STAINACH
[SOMMERCARD]
NATURBAD PÜRGG




BADETEICHE

Eine Welle voll Spaß zu freiem Eintritt. Mit Spiel- und Beachvolleyballplätzen.

FREIZEITANLAGEN IN:

DONNERSBACH
DONNERSBACHWALD
IRDNING

EINTRITT FREI!



FLUSSWANDERN

AUF DIE PADDEL, FERTIG, LOS ...

Die Enns ist mit 90 km durchgehendem Paddelvergnügen Dein perfekter Partner in Sachen Wassersport. Das topt kein anderer Fluss im Alpenraum.

So gibt's für jede Könnerklasse auch den perfekten Streckenabschnitt. Ruhig oder etwas wilder, ganz wie Du magst und kannst. Und damit dieses Abenteuer keine Fahrt ins Blaue wird, lässt Du dich am besten guiden.

KAJAKTIV
T 0650/42 14 383
ENNSFLUSSWANDERN.AT
[SOMMERCARD]



DRINNEN SCHWIMMEN

1

DAY SPA
Märchenhaft entspannen im Schloss. 4 500 m² Wellnessbereich mit Pools und Saunalandschaft verzaubern Dir deinen Tag. Bitte vorher anmelden.

HOTEL SCHLOSS PICHLARN
T 03682/24 440
PICHLARN.AT

2

GRIMMINGTHERME
Bad Mitterndorf hat seine Quellen schon für Dich vorgewärmt.

T 03623/21 010
GRIMMING-THERME.COM

3

NARZISSENBAD
Abtauchen und das Salz auf der Haut spüren und schmecken.

T 03622/53 300
NARZISSENBADAUSSEE.AT

4

ERLEBNISBAD SCHLADMING
Wenn Dir Wasser alleine zu wenig ist. Hoher Spaßfaktor!

T 03687/23 271
ERLEBNISBAD-SCHLADMING.AT

5

THERME AMADÉ ALTENMARKT
Hier rutschst Du nur so rein ins Badevergnügen.

T 06452/20 888
THERMEAMADE.AT

Klammern

Plätscher, glugger & Rock 'n' Roll

RAUSCHEND und wild bahnt sich das Wasser seinen Weg durch die engen **FELSSCHLUCHTEN** hindurch ins Tal. Wo früher Händler mit Pferdegespannen fuhren und Holzknechte ihre harte Arbeit verrichteten, darfst heute Du die Klammern erobern. Ganz zum Vergnügen und zur reinen **FREUDE AN DER NATUR.**

ÜBER TAUSENDE VON JAHREN SCHON
GRUB DAS WASSER UNERMÜDLICH TIEFE
EINSCHNITTE IN DAS GESTEIN DER
KLAMMEN. MÜDE IST ES BIS HEUTE
NICHT! ROCK'N ROLL PUR.

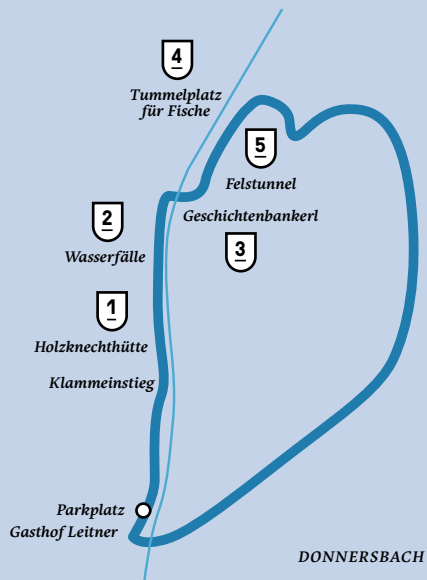
WÖRSCHACH

DIE WILDE ROMANTIK. Stufe für Stufe vorbei an spritzigen Wasserfällen und bizarren Felsformationen. Auf Aussichtsplattformen stehen und staunen – BOAH! Am Klammausgang hast Du dann die Wahl - entweder wieder durch die Klamm runter oder einfach weiterwandern zu den nächsten zauberhaften Plätzen.

DONNERSBACH

DIE STILLE SCHÖNHEIT. Sie ist ein ganz besonderer Schatz, der 1991 für seine Natürlichkeit und außergewöhnliche Vielfalt zum Naturdenkmal erklärt wurde. Begib Dich auf Wanderschaft, wirf einen Blick in eine Holzknechthütte, verweile auf dem **GESCHICHTENBANKERL.** Lass diesen Ort einfach in Dein Herz und auf Dich wirken.

Donnersbachklamm



- 1 HOLZKNECHTHÜTTE**
Zum Reinschauen:
Hier wurde gegessen und geschlafen
- 2 WASSERFÄLLE**
Zum Abkühlen:
Gratis-Dusche zum Drunterstellen
- 3 GESCHICHTENBANKERL**
Zum Reinhören:
Sigis Klammgeschichten lauschen
- 4 TUMMELPLATZ FÜR FISCH**
Zum Ausschau halten:
Kannst Du welche entdecken?
- 5 FELSTUNNEL**
Zum Durchschlüpfen:
Ganz schön eng und finster. Hui!



KLAMMGESCHICHTEN
Kolkrabe Donald T., Eichhörnchen Ingrid und Haselmaus Lisa sind die neuen erzähl-freudigen Stars der Klamm.

PODCAST
anchor.fm/klammgeschichten



BLOG
derbergdastal.at/klammgeschichten

TÄGLICH VON MAI – OKTOBER
EINTRITT FREI!

GASTHOF LEITNER
T 03683/22 67

Wörschachklamm



- 1 KLAMM RAUF & RUNTER**
immer dem Steig entlang
GEHZEIT: 1 H 15 MIN
- 2 RUNDWANDERWEG**
Klamm-Kalkofen-Burgruine
GEHZEIT: 2 H 15 MIN
- 3 RUNDWANDERWEG**
Klamm-Schwefelquelle-Burgruine
GEHZEIT: 2 H
- 4 KLAMM-SPECHTENSEE**
GEHZEIT: 2 H
- 5 KLAMM-OBERKOGLER-ALM**
GEHZEIT: 2 H



TÄGLICH VON MAI – OKTOBER
08.00–18.00 UHR
[SOMMERCARD], [STEIERMARK CARD]

KLAMMSTÜBERL
T 03682/22 045, 0676/87 83 73 34

Bergseen

Frei frisch

Wirklich wahr:
Jeder Bergsee, ja, jedes
kühle Nass, das Du dir
in Berg & Tal selbst er-
wanderst, ist eine neue,
STILLE SENSATION – so
großartig, dass Dir
davon manchmal, aber
dafür bilderbuchreif,
die Puste wegbleibt!



KOTHÜTTENSEE
NICHT DER GRÖSSTE
UNTER DEN BERGSEEN,
ABER BESTIMMT DER
ROMANTISCHSTE.

Wandertipp:
Weiter zu Karl- und Schoberspitz siehe Seite 71


FINSTERKARSEE
GAR NICHT FINSTER,
GANZ IM GEGENTEIL:
BEI IHM WIRD'S HELL
UMS HERZ.

Wandertipp:
Die ganze 5 Gipfel Tour siehe Seite 83

JA EH. SIE SIND KEINE WIRKLICHEN
BERGSEEN. ABER HEY – MENSCHEN
SCHAFFEN JA MITUNTER AUCH WIRK-
LICH SCHÖNES. DIE BEIDEN SPEICHER-
TEICHE AUF DER PLANNERALM UND
OXENALM/RIESNERALM SIND EBENSO
MIT KLARSTEM QUELLWASSER GE-
FÜLLT, SCHMIEGEN SICH SANFT IN DIE
LANDSCHAFT UND BIETEN DIR RUNDUM
FEINSTE PLATZERL ZUR WANDERRAST.

PLANNERSEE
DER KLASSIKER. ZU
RECHT. UND IN EINER
HALBEN STUNDE GUT
ZU ERREICHEN.

Wandertipp:
Weiter zum Hochrettelstein siehe Seite 70



MICHELIRLINGSEE
GUT VERSTECKT IST
ER. MITTENDRIN IN
DONNERSBACHWALDS
ALMRAUSCHIGSTEN
BERGEN.

Wandertipp:
Über die Michelirlingalm siehe Seite 83

SPECHTENSEE
NICHT SCHLECHT,
HERR SPECHT! LEICHT
ZU ERREICHEN UND
AUCH ZUM DRUMRUM-
SPAZIEREN.

Wandertipp:
Über die Wörschachklamm siehe Seite 67



Auf der Alm ...

Då gibt's koa Gschwind

Sommer. So richtig. „Ja!“ sagen **DER BERG** und **DAS TAL**, „der ist immer dann, wenn das frische Gebirgswasser durch die Bäche hinunter- und die **ANGENEHMEN TEMPERATUREN** bis auf die Alm hinaufgekommen sind. Und mit ihnen auch die Kühe und die Sennerinnen, die Wandersleut, die Brettljausn und **GA-AAAA-NZ VIEL ZEIT.**

Almsommer, das ist Gehen und Riechen, das ist Schauen und **GENIESSEN.** Das ist Hören, wie die feinsten Kräuter unauffällig aus dem Boden spähen und das ist Verstehen, was sich die Murmerl in ihren Liedern so gegenseitig alles pfeifen.



Cilli Kerschbaumer,
Sennerrinnenlegende aus Wörschach.

Oben auf der Alm tun sich alle gegenseitig schöner. Die Natur dem Menschen. Der Mensch dem Tier. Das Tier den Lebensmitteln. Die Lebensmittel der Gesundheit. Eine heilsame **SYMBIOSE** eben.

Cilli, mit ihren 100 Jahren, ist uns dafür das beste Beispiel.

Jodeln

SINGST DU NOCH ODER JODELST DU SCHON? FRÜHER WURDE VON DEN SENNERN DANK BERGEOCH VON ALM ZU ALM GEJODELT, QUASI TELEFONIERT. HEUTE JODELT MAN AUS PURER FREUDE. HOLA-DA-RI-DI-O ...

Buttern

SO GEHT'S: FRISCHE MILCH EIN BISSERL STEHEN LASSEN, RAHM VON DER MILCH ABSCHÖPFEN UND REIN INS GUTE BUTTERFASS. SO LANGE RÜHREN UND SCHLAGEN BIS SICH FLÖCKCHEN BILDEN UND SICH DIE FLÜSSIGKEIT (= BUTTERMILCH) TRENNT. FLOCKEN IN EIN SIEB UND NOCHMAL KRÄFTIG AUSDRÜCKEN. DIE FERTIGE BUTTER DANN IN HANDGESCHNITZTE BUTTERMODEL DRÜCKEN UND FÜR EIN PAAR STUNDEN AB DAMIT IN DEN KÜHLSCHRANK. FERTIG. LÄUFT DOCH WIE GESCHMIERT, ODER?

Aufkranzn

IM HERBST KEHREN VIEH UND MENSCH INS TAL ZURÜCK. DOCH NICHT EINFACH SO. NEIN, AUFGEPUTZTE KÜHE, BUNTE STIERTREIBER, GSCHMACKIGE RAUNKERL, A GUATS SCHNAPSERL UND A JUHAZA GEHÖREN ZUM RICHTIGEN ALMABTRIEB SCHON DAZU.



Steirerkasen

HUI, DA WIRD DIE MAGERMILCH GANZ SCHÖN IN DIE MANGEL GENOMMEN. ERHITZEN, PRESSEN, ZERBRÖSELN, WÜRZEN, ABFÜLLEN, NOCHMAL PRESSEN. UND DANN ENDLICH RUHE FÜR 6 WOCHEN ZUM REIFEN.

Ein kleines Alm-Glossar

DAMIT WIR UNS VERSTEHEN ...

HOITABUA = SENNER

TREMPERL = STALL

PLUMPSKLO = TOILETTE

KRANZLKUAH = 1. KUH BEIM ALMABTRIEB

GLOCKKUAH = LEITKUH

KARWASSER = MOLKE

RAUNKERL = SÜSSES SCHMALZGEBÄCK

MIASL = MEHLKOCH

WOAD = ALMWIESE

ZAIN = AUFSTELLEN DES ZAUNES

KASEN = KÄSE HERSTELLEN

BUTTERN = BUTTER HERSTELLEN

SCHWENDEN = ALMFLÄCHE VON BEWUCHS BEFREIEN

Schrabachalm, Planneralm



Auf den Almen

DONNERSBACHWALD

MÖRSBACHALM**MÖRSBACHWIRT**

T 03680/211

MOERSBACHWIRT.AT

GEÖFFNET:

ANFANG JUNI - ENDE OKTOBER

TÄGLICH

RIESNERALM**HOCHSITZ**

T 03680/606

RIESNERALM.AT

GEÖFFNET:

ANFANG JULI - MITTE SEPTEMBER

MI, DO RUHETAG

OXENALM

T 0664/88 45 39 41

OXENALM.AT

GEÖFFNET:

ANFANG JUNI - ENDE SEPTEMBER

MI, DO RUHETAG

LÄRCHKARALM**DANKELMAYRHÜTTE**

T 03683/22 46

GEÖFFNET:

ENDE MAI - ENDE SEPTEMBER

TÄGLICH (WETTERABHÄNGIG)

WEICHBOLDHÜTTE

T 0664/20 50 462

GEÖFFNET:

ENDE MAI - ENDE SEPTEMBER

TÄGLICH (WETTERABHÄNGIG)

STALLAALM-HÜTTE

T 03683/22 46

GEÖFFNET:

MITTE JUNI - ANFANG SEPTEMBER

TÄGLICH (WETTERABHÄNGIG)

SCHLADMING-DACHSTEIN.AT/

LAERCHKAR

DONNERSBACH

PLANNERALM**EWIS-HÜTTE**

T 03683/81 75

BOGENSCHIESSEN.AT

GEÖFFNET:

ENDE MAI - ENDE SEPTEMBER

TÄGLICH

ALPENGASTHOF GRIMMINGBLICK

T 03683/81 05

GRIMMINGBLICK.AT

GEÖFFNET:

ANFANG JUNI - MITTE SEPTEMBER

TÄGLICH (WETTERABHÄNGIG)

SCHRABACHALM

T 0664/38 89 150

SCHRABACHALM.AT

GEÖFFNET:

MITTE MAI - ENDE SEPTEMBER

TÄGLICH

IRDNING

BUCHMANNLEHEN

T 0664/20 29 554

SCHLADMING-DACHSTEIN.AT/

BUCHMANNLEHEN

GEÖFFNET:

ANFANG MAI - ENDE OKTOBER

MO, DI RUHETAG

TRAUTENFELS

GRIMMINGHÜTTE

T 0676/33 19 498

GRIMMINGHUETTE.NATURFREUNDE.AT

GEÖFFNET:

JUNI - SEPTEMBER: TÄGLICH

MAI + OKTOBER: WOCHENENDE UND FEIERTAG

WÖRSCHACH

HOCHMÖLBINGHÜTTE

T 0676/90 03 909

T 0676/97 54 486

HOCHMOELBINGHUETTE.AT

GEÖFFNET:

ENDE MAI - ENDE OKTOBER

TÄGLICH (WETTERABHÄNGIG)

OBERKOGLER-ALM

T 0664/50 14 429

SCHLADMING-DACHSTEIN.AT/

OBERKOGLERALM

GEÖFFNET:

ANFANG MAI - ENDE OKTOBER

MO RUHETAG

WÖRSCHACHWALD

SPECHTENSEEHÜTTE

T 03688/26 66

SPECHTENSEE.COM

GEÖFFNET:

MUTTERTAG - 26.10. UND 26.12. - OSTERN

DI RUHETAG

GNANITZALM**HECHL-HÜTTE**

T 03688/22 68-0

HOTEL-HECHL.AT

GEÖFFNET:

JUNI - OKTOBER

MO RUHETAG

JOHNSLEITNERHÜTTE

T 0664/57 37 759

GEÖFFNET:

MITTE JUNI - ENDE SEPTEMBER: TÄGLICH

OKTOBER: WOCHENENDE AUF ANFRAGE

GRETLHÜTTE

T 0664/46 64 234

GEÖFFNET:

MITTE MAI - MITTE SEPTEMBER

DI, MI RUHETAG

Alm-Klassiker

AM BESTEN IN DIESER REIHENFOLGE

- Deftige Selchfleischknödel
 - Für den großen Durst: Hollersaft
 - Steirerkasbrot
 - Kaiserschmarrn
 - Maiwipferl
 - Sauerampfer
 - Bauernbrat'l mit Kruste
 - Zum Kaffee: Raunkerl
 - Buttermilch mit Preiselbeeren
 - Gröstl mit Ei
 - Jagabrot, selbstgepflückt
 - Schwarzbeerstrudel
 - Woazana Krapfen
 - Brettljause
 - Kasnockerl mit Krautsalat
 - Grammschmalzbrot
- und zum Schluss: a Schnapsl vom Kriachal

Almkulinarik
by Richard Rauch

Großes Gaumenkino gefällig? Dann komm auf die Almen! Dort werden Dir von den Hüttenwirten wieder originelle Gerichte kredenzt. Schlicht köstlich. Bei einigen, so hört man, hatte der berühmte Star-Fernsehkoch Richard Rauch seine Finger im Topf.

Hier kannst Du dir schon vorab Dein Alm-Menü zusammenstellen:
schladming-dachstein.at/almkulinarik

Prost Mahlzeit

Einkehren und regional einkaufen

„Lass es Dir schmecken!“ rufen **DER BERG** und **DAS TAL** und servieren das Beste, was sie zu bieten haben. Was ihr **GESUNDES MAHL** so überaus köstlich macht?

Das wären 2 große Becher Berge, 4 Liter Tal sowie ein kräftiger Schuss Stille. Abgeschmeckt mit aromatischer Almluft, sorgfältig rausgeputzten 71 (!) Wanderwegen und 5 **KNACKIG** frischen Bergseen (im Ganzen), wird das Ganze vorsichtig gerührt und anschließend **LUFTIG** gebacken. Und obendrauf die alles entscheidende Würze: eine große Prise **UNVERFÄLSCHTE NATÜRLICHKEIT**.

WOHL BEKOMM'S!

In den Orten

AIGEN IM ENNSTAL

GASTHOF KIRCHENWIRT
DO RUHETAG
AIGEN 8, T 03682/23 310
KIRCHENWIRT-AIGEN.AT

DORFWIRT WÖHRER
MI SOWIE DI NACHMITTAG RUHETAG
LANTSCHERN 10, T 03682/22 029
LANDGASTHOF-WOEHRER.AT

IMLAUER HOTEL SCHLOSS PICHLARN
TÄGLICH GEÖFFNET
ZUR LINDE 1, T 03682/24 440
SCHLOSSPICHLARN.AT

RESTAURANT 19
MO, DI, MI RUHETAG
ZUR LINDE 1, T 03682/24 440
SCHLOSSPICHLARN.AT

LANDHOTEL-GUT PUTTERERSEEHOF
MO RUHETAG
AIGEN 13, T 03682/22 520
PUTTERERSEEHOF.AT

GASTHAUS ZECHMANN
MO SOWIE SO NACHMITTAG RUHETAG
KETTEN 14, T 0676/38 84 481
SCHLADMING-DACHSTEIN.AT/
ZECHMANN

BURGERATELIER
MO RUHETAG
AIGEN 39, T 03682/20 701
BURGERATELIER.AT

GASTHAUS GRASSL
DO RUHETAG
KETTEN 11, T 03682/22 534
SCHLADMING-DACHSTEIN.AT/GRASSL

CAFÉ AUSZEIT
DI RUHETAG
AIGEN 21, T 0660/26 01 955
SCHLADMING-DACHSTEIN.AT/CAFEAUSZEIT

CAFÉ PUB LOCH NESS
TÄGLICH BEI SCHÖNWETTER
BEIM PUTTERERSEE, T 03682/22 521
PUTTERERSEE.AT

CAFÉ PUB HARLEKIN
SO RUHETAG
AIGEN 54, T 0676/75 56 790
CAFE-PUB-HARLEKIN.AT

MOSTSCHENKE
MO, DI, MI RUHETAG
SCHLATTHAM 2, T 03682/22 877
SCHLADMING-DACHSTEIN.AT/
MOSTSCHENKE

BRÜCKENWIRT
AUF ANFRAGE
AIGEN 11, T 03682/22 527
SCHLADMING-DACHSTEIN.AT/
BRUECKENWIRT

DONNERSBACH

GASTHOF LEITNER
MO, DI RUHETAG
ERLSBERG 80, T 03683/22 67
GASTHOF-LEITNER.AT

GASTHOF RÜSCHER
DI, MI RUHETAG
DONNERSBACH 17, T 03683/22 15
GASTHOF-RUESCHER.AT

GASTHAUS KRAPFLHOF
TÄGLICH GEÖFFNET
ERLSBERG 18, T 03683/22 91
SCHLADMING-DACHSTEIN.AT/KRAPFLHOF

JUFA PLANNERALM ALPIN RESORT
TÄGLICH GEÖFFNET
PLANNERALM 15, T 05/70 83 310
JUFAHOTELS.COM/PLANNERALM

DONNERSBACHWALD

RESTAURANT STEER
MI, DO RUHETAG
DONNERSBACHWALD 95, T 0676/88 95 35 68
STEER.AT

RESTAURANT CAFÉ BAR EDELWEISS
MI, DO RUHETAG
DONNERSBACHWALD 89, T 0664/75 04 75 94
FB.COM/EDELWEISSDIEBAR

JUFA DONNERSBACHWALD ALMERLEBNIS
TÄGLICH GEÖFFNET
DONNERSBACHWALD 190, T 05/70 83 400
JUFAHOTELS.COM/DONNERSBACHWALD

SCHAUPPHOF - ROSSSTALLBAR
TÄGLICH GEÖFFNET
DONNERSBACHWALD 39, T 0664/81 73 705
SCHAUPPHOF.COM

DORFSCHENKE
AUF ANFRAGE
DONNERSBACHWALD 99, T 03680/271
SCHLADMING-DACHSTEIN.AT/DORFSCHENKE

IRDNING

GASTHOF GRABENWIRT
MI SOWIE DI NACHMITTAG RUHETAG
FALKENBURG 7, T 03682/22 496
FB.COM/GRABENWIRT

RESTAURANT-PIZZERIA-LOUNGE GABRIEL
MO, DI RUHETAG
RINGGASSE 48, T 03682/22 422
FB.COM/RESTAURANTGABRIELIRDNING

WIRTSCHAUS IM DÖRFEL
TÄGLICH GEÖFFNET
FALKENBURG-DÖRFEL 273, T 03682/22 022
IMDOERFL.AT

PIZZERIA MONA LISA
DO RUHETAG
AIGNERSTRASSE 22, T 03682/25 131
MONALISA-IRDNING.AT

BISTRO DE LUXE
TÄGLICH GEÖFFNET
TRAUTENFELSERSTRASSE 207
T 0664/99 81 61 29
SCHLADMING-DACHSTEIN.AT/DELUXE

MARKTCAFÉ
MO RUHETAG, T 03682/22 490
TRAUTENFELSERSTRASSE 58
FB.COM/MARKTCAFEIRDNING

MAMA JOE GELATERIA
TÄGLICH GEÖFFNET, T 0664/50 49 914
DONNERSBACHSTRASSE 263
MAMA-JOE.AT

STEFFL-BÄCK
TÄGLICH GEÖFFNET
HAUPTPLATZ 49, T 03682/25 766
STEFFLBAECK.AT

TOM'S BEISL
SO, MO RUHETAG
HAUPTPLATZ 50, T 0664/65 80 737
SCHLADMING-DACHSTEIN.AT/TOMSBEISL

WÖRSCHACH

GASTHOF POSCHENHOF
SO RUHETAG
DORFSTRASSE 13, T 03682/22 277
POSCHENHOF.AT

A NETT'S GASTHAUS
DO RUHETAG
DORFSTRASSE 25, T 0660/77 04 334
FB.COM/NETTEANETTE1985

GASTHAUS WEITGASSER
MO, DI RUHETAG
AICHERLSTEINWEG 231, T 03682/22 508
GASTHAUS-WEITGASSER.AT

KLAMMSTÜBERL
TÄGLICH GEÖFFNET
WÖRSCHACHKLAMM, T 0676/87 83 73 34
SCHLADMING-DACHSTEIN.AT/KLAMMSTUEBERL

STAINACH

SCHLOSS-GASTRONOMIE GRIMMINGBLICK
MO RUHETAG
SCHLOSS STAINACH 490, T 03682/23 645
SCHLOSSGASTRONOMIE-STAINACH.AT

DAS KAFFEEHAUS
SO, MO RUHETAG
HAUPTPLATZ 258, T 0664/47 04 808

PIZZERIA BULAN
DI RUHETAG
GRAZERSTRASSE 94, T 03682/25 827
BULAN.AT

STEHBEISL
MO RUHETAG
HAUPTPLATZ 84, T 0664/27 37 971
FB.COM/STEHBEISL.STAINACH

BAHNHOFRESTI
SO RUHETAG
BAHNHOFSTRASSE 103, T 0676/42 51 106
FB.COM/BAHNHOFRESTI

STAINACHER HOF
AUF ANFRAGE
SALZBURGERSTR. 23, T 0664/45 26 817

STEFFL-BÄCK
TÄGLICH GEÖFFNET
GRAZERSTRASSE 87, T 03682/25 019
STEFFLBAECK.AT

PÜRGG

GASTHAUS KRENN
MO, DI RUHETAG
PÜRGG 11, T 03682/22 274
GASTHAUSKRENN-PUERGG.AT

CAFÉ RESTAURANT NATURBAD
DI, MI RUHETAG
TÄGLICH GEÖFFNET IN DER BADESAISON
PÜRGG 70, T 0677/62 49 96 49
FB.COM/SCHWIMMBADPUERGG

LANDGASTHOF MÖSSNER
DO RUHETAG
PÜRGG 26, T 03682/22 472
LANDGASTHOF-MOESSNER.AT

TRAUTENFELS NIEDERSTUTTERN

FISCHRESTAURANT SCHLOSSTEICHSTÜBERL
MO, DI RUHETAG
TRAUTENFELS 27, T 03682/24 767

SCHLOSSTAVERNE GINDL
DI, SO, FT RUHETAG
TRAUTENFELS 9, T 03682/22 235

GASTHOF PENSION PEER
AUF ANFRAGE
NIEDERSTUTTERN 23, T 03682/22 044

WÖRSCHACHWALD ZLEM

GASTHOF WÖRSCHACHWALDERHOF
MO, DO RUHETAG
WÖRSCHACHWALD 89, T 03688/22 80
WOERSCHACHWALDERHOF.AT

AUSSICHTSGASTHOF DACHSTEINBLICK
DI, MI RUHETAG
WÖRSCHACHWALD 87, T 03688/23 28
GASTHOF-DACHSTEINBLICK.AT

EGGERGUT
MAI-JUNI: MO-DO RUHETAG
JULI-SEPT.: MO-MI RUHETAG, SA AUF ANFRAGE
ZLEM 6, T 0664/20 48 005
EGGERGUT.EU

LESSERN

GASTHAUS ZUM WASSERFALL
TÄGLICH GEÖFFNET
LESSERN 43, T 03688/23 67



Verziert geschmiert.
Mit viel **LIEBE** und
GESPÜR bereiten die
Menschen in Berg &
Tal ihre **MAHLZEITEN** zu.
Wenn die Butter und
das Brot aus der Region
kommen, schmeckt's
immer doppelt so gut.

Nimm Dir Zeit, Dich
am Mahl, das **DER
BERG** und **DAS TAL** zu
bieten haben, zu laben.
Du wirst sehen, das
MACHT SINN.

Frisches aus den Hofläden



LANDGUT PUTTERERHOF
IM ZENTRUM VON AIGEN
FAM. DORNBUSCH, T 0676/39 78 414
24 STUNDEN GEÖFFNET

GRUBERHOF AM HOHENBERG IN AIGEN
FAM. PRIELER, T 0664/75 04 83 94
24 STUNDEN GEÖFFNET

PERWEINHOF IN ALTIRDNING
FAM. RUDORFER, T 0664/73 16 19 99
TÄGLICH VON 06.00 BIS 20.00 UHR
GEÖFFNET

AB-HOF-MARKT IN IRDNING
PICHLARNERSTRASSE, FAM. GABRIEL
T 0664/83 46 144
24 STUNDEN GEÖFFNET

HOLLNHOF IN DONNERSBACH
ILGENBERG, FAM. HOCHLAHNER
T 0676/94 58 602
24 STUNDEN GEÖFFNET

OALBAUER-RANCH IN WÖRSCHACH
WÖRSCHACHERHÖHE, FAM. STOCK
T 0664/48 20 212
24 STUNDEN GEÖFFNET

Regionales & Saisonales auf den Märkten

BAUERNMARKT IRDNING
HAUPTPLATZ, DO 14.00 - 16.00 UHR

BAUERNSTAND STAINACH
HAUPTPLATZ, FR 07.00 - 12.00 UHR

BAUERNMARKT LIEZEN
HAUPTPLATZ, DO 07.00 - 11.00 UHR

WOCHENMARKT BAD AUSSEE
CHLUMECKYPLATZ, DO 07.00 - 12.00 UHR

BAUERNMARKT SCHLADMING
WETZLARPLATZ, FR 08.00 - 12.00 UHR

Einkaufen in den Orten

AIGEN IM ENNSTAL

LANDMARKT SPAR
MO-SA
AIGEN 109, T 03682/22 750
LANDMARKT.AT

KAUFHAUS LASSER
MO-SA
LANTSCHERN 23, T 03682/22 096
LASSERHOF-AIGEN.AT

DONNERSBACH

BÄCKEREI & SPAR DANKELMAYR
MO-SA
DONNERSBACH 12, T 03683/22 46
FB.COM/DANKELMAYR

DONNERSBACHWALD

MINIMARKT SPORT SCHERZ
MO, DI, DO, FR, SA
MO, DI, FR, SA, SO (SOMMERFERIEN)
RIESNERALM TALSTATION, T 03680/350
SPORT-SCHERZ.AT

*Wenn Du dich in Berg & Tal selbst beko-
chen - oder Köstlichkeiten mit nach Hau-
se nehmen willst - dann bist Du nun gut
beraten. Viele weitere interessante oder
auch wichtige Telefonnummern findest
Du ab Seite 133.*

IRDNING

LANDMARKT SPAR
MO-SA, T 03682/22 404-3
TRAUTENFELSERSTRASSE 12
LANDMARKT.AT

BILLA
MO-SA, T 03682/22 217
TRAUTENFELSERSTRASSE 262
BILLA.AT

BÄCKEREI STEFFL-BÄCK
TÄGLICH GEÖFFNET
HAUPTPLATZ 49, T 03682/25 766
STEFFLBAECK.AT

BIO- UND BAUERNLADEN
GRIMMGLÖCKERL
DI-SA
KLOSTERGASSE 4, T 0664/20 58 128
GRIMMGLOECKERL.AT

WEINSTUBE JOSEF HOFER
MO-SA
HAUPTPLATZ 32, T 03682/22 47 10
ZIRBEN.AT

WÖRSCHACH

SPAR SCHERZ WÖRSCHACH
MO-SA
DORFSTRASSE 6, T 03682/22 326
SPORT-SCHERZ.AT

BÄCKEREI ISTVANS LADEN
MO-SA
DORFSTRASSE 6, T 0676/42 06 33

STAINACH

BILLA
MO-SA
SALZBURGERSTRASSE 494,
T 03682/22 050
BILLA.AT

PENNY MARKT
MO-SA
SALZBURGERSTRASSE 495,
T 03682/23 219
PENNY.AT

FLEISCHFACHGESCHÄFT KÖLL
MO-SA
HAUPTPLATZ 109,
T 03682/22 228
FB.COM/FLEISCHHAUEREI-KÖLL

HOFER
MO-SA
BAHNHOFSTRASSE 518,
T 057/03 03 50 12
HOFER.AT

LIMI-MINIMARKET
MO-SA
BAHNHOFSTRASSE 21
T 0664/12 54 623

LANDENA
MO-FR
BAHNHOFSTRASSE 137,
T 03682/285-58 19

PÜRGG

GREISLEREI KRENN
MO-SO
PÜRGG 11
T 03682/22 274
GASTHAUSKRENN-PUERGG.AT

Deine Einkaufsliste für Schmankerl aus Berg & Tal

.....

.....

.....

.....

.....

.....

.....

.....

.....

.....

.....

.....

.....

.....

.....

.....

.....

.....

.....

.....

.....

.....

.....

.....

5
6

Regional einkaufen

5
7

GAUMENFREUDEN

Gipfelstürmen

Kann so gemütlich sein

PLANNERALM

Bitte anschnallen. Es geht kurvenreich hinauf ins höchstgelegene Bergdorf der Steiermark. Die mautfreie, gut ausgebaute Bergstraße führt Dich Kehre für Kehre (jede hat hier einen eigenen Namen!) stetig steigend auf die Planneralm, die immerhin auf 1 600 m liegt.

PLANNERALM
PLANNERALM.AT
T 03682/23 999



WEITERE BERGSTRASSEN

STEIRISCHER BODENSEE
HAUS.AT
T 03686/22 34-34
[SOMMERCARD]



SÖLKPASS
SOELKTAELER.AT
T 03685/20 903



TAUPLITZALM
DIETAUPLITZ.COM
T 03688/22 52
[SOMMERCARD]




STODERZINKEN
GROEBMING.AT
T 03685/22 131-22
[SOMMERCARD], [STEIERMARK CARD]



LOSER
LOSER.AT
T 03622/71 315
[SOMMERCARD], [STEIERMARK CARD]



PLANAI
PLANAI.AT
T 03687/22 042



RIESNERALM

Dein Sessel, bitte schön. Nimm Platz, denn es geht bergwärts und geradeaus ins Gipfelerlebnis. Schon bei der Mittelstation beginnt für Dich das Abenteuer und findet auch bei der Bergstation kein Ende. Über zehn Attraktionen – alle hausgemacht und garantiert einzigartig – warten schon auf Dich.

RIESNERALM
RIESNERALM.AT
T 03680/606
[SOMMERCARD], [RIESNERALM CARD]



WEITERE SEILBAHNEN

DACHSTEIN
DERDACHSTEIN.AT
T 03687/22 042-810
[SOMMERCARD]



TAUPLITZALM
DIETAUPLITZ.COM
T 03688/22 52
[SOMMERCARD]



HOCHWURZEN
PLANAI.AT
T 03687/22 042
[SOMMERCARD], [STEIERMARK CARD]



REITERALM
REITERALM.AT
T 06454/73 57
[SOMMERCARD]



PLANAI
PLANAI.AT
T 03687/22 042
[SOMMERCARD], [STEIERMARK CARD]



HAUSER KAIBLING
HAUSER-KAIBLING.AT
T 03686/30 30
[SOMMERCARD]



RITTISBERG
RITTISBERG.AT
T 03687/81 776
[SOMMERCARD], [STEIERMARK CARD]



A man is lying on his back on a wooden bench made of logs, resting on a rocky outcrop. He is shirtless, wearing black shorts and black hiking shoes with orange laces. His legs are bent at the knees. The background shows a vast mountain landscape with green valleys, small villages, and distant mountain peaks under a blue sky with scattered white clouds. The scene is framed by the dark branches of evergreen trees in the foreground.

Sonne tanken

MAL EHRlich: BANKERL, WIE DIESES
HIER AM TRESSENSTEIN, KÖNNEN
MIT GIPFELKREUZEN IM RENNEN
UM DIE FAVORITENROLLE AUF
WANDERUNGEN GUT UND GERNE
MITHALTEN. RASTEN, TRÄUMEN.
GUT SEIN LASSEN.

Tourenführer

Die Sinne wandern lassen

„ENTDECKE UNS“
rufen DER BERG und
DAS TAL. „Nur so
kannst Du unsere Stille
und unsere Langsam-
keit erfahren. Komm
auf die Gipfel und über
die Almen. Finde die
Sensationen des Unauf-
geregten entlang der
Bäche und der Wege.

SEI SO NAH BEI UNS ...“



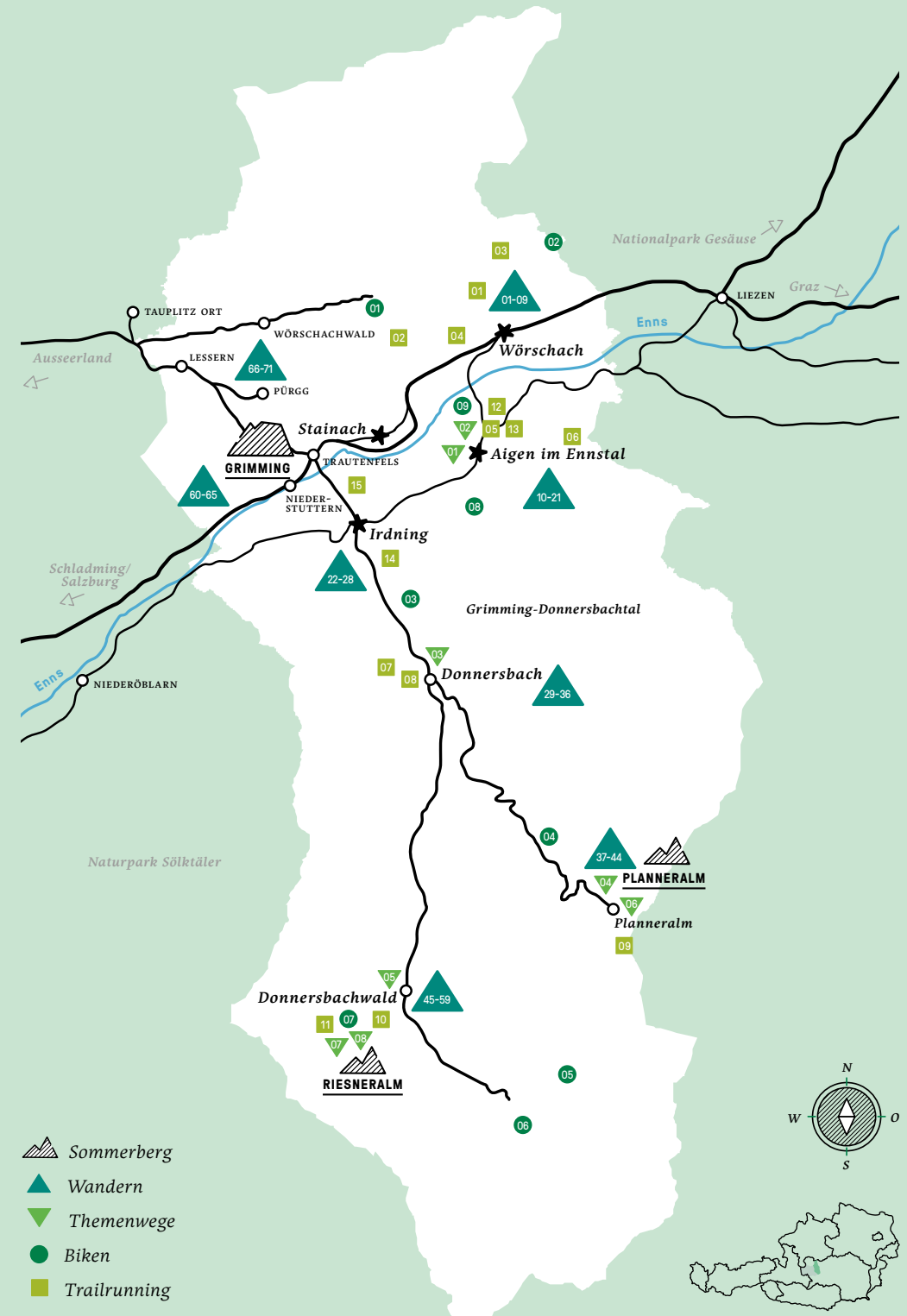
Mit dem richtigen Kartenmaterial bleibst Du immer am Weg. Du erhältst dieses in den Infobüros und bei Deinem Vermieter.

GRIMMING-DONNERSBACHTAL
WANDER- & BIKEKARTE [KOSTENLOS]

SCHLADMING-DACHSTEIN
WANDER-TOUREN [KOSTENLOS]
WANDERKARTE [€ 7,00]
WANDERFÜHRER [€ 12,00]
WANDERSET [€ 17,00]

MOUNTAINBIKE-TOUREN [KOSTENLOS]
BIKE-KARTE [€ 4,00]

TRAILRUNNING-TOUREN [KOSTENLOS]



Wanderlust


Die Sinne wandern lassen 1 von 4

DER BERG und **DAS TAL** sind sozusagen **DAS WANDERN SELBST**. Sie beschenken Dich mit allem was Du brauchst.

Bedächtigkeit und Stille, attraktive Bergrücken, gemütliche Sonnenbankerl, Freiheit im Kopf und dazu Bilder, als wären sie ein **STÜCK VOM HIMMEL!**

Wo sollen wir also beginnen? Fangen wir mal mit einer Auswahl der schönsten Wanderwege an.





Fürstensteig⁰¹

WÖRSCHACH

NACHMITTAGSRUNDE. Zwischen Wörschach und Niederhofen entdeckst Du diesen feinen Steig, der zum Glück nicht nur Blaublütern vorbehalten ist. Beim Gemeindeamt geht's los. Diese Wanderung führt vorbei am Gasthof Weitgasser, entlang von Felswänden und über nette Bacherl bis zum Schloss Friedstein mit Kalvarienberg. Zurück marschierst Du auf dem Begleitweg der Bundesstraße oder wieder gleich über den Gasthof Weitgasser, wo Du dir als Draufgabe eine wunderbare Kaffeejause gönnst. Mit hausgemachter Mehlspeise, versteht sich.

🕒 2 H, 📏 5,6 KM


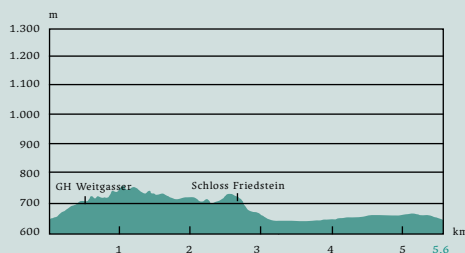
⬆️ 151 HÖHENMETER

📍 PARKPLATZ GEMEINDEAMT

ANSPRUCH: ★★☆☆☆☆

ERLEBNIS: ★★☆☆☆☆

LANDSCHAFT: ★★☆☆☆☆



Tausingrunde⁰²

WÖRSCHACH

AUF DER SONNENTERRASSE. Vom Parkplatz Schönmoos wanderst Du entlang der Forststraße zur sonnenverwöhnten Bärenfeichtentalalm. Der Weitblick ist grandios! Sowohl Wölzer und Schladminger Tauern als auch der Grimming liegen vor Dir. Auf der anderen Seite ragt der Hochtausing – liebevoll „Ennstaler Zuckerhut“ genannt – empor. Um ihn zu umrunden, gehst Du über einen Steig hinab zur Schneehitzalm, weiter übers Langpoltner Klamml zum Einstieg des Klettersteigs. Dort vorbei und über Wald- und Forstweg auch wieder retour.

🕒 5 H 30 MIN, 📏 11,3 KM


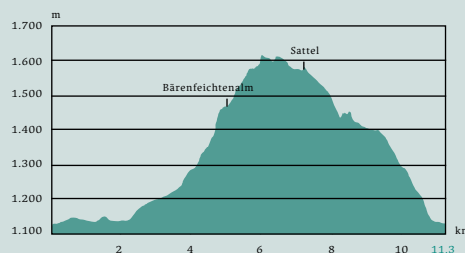
⬆️ 500 HÖHENMETER

📍 PARKPLATZ SCHÖNMOOS

ANSPRUCH: ★★☆☆☆☆

ERLEBNIS: ★★☆☆☆☆

LANDSCHAFT: ★★☆☆☆☆



Spechtensee durch die Klamm⁰³

WÖRSCHACH

FÜR ALLE SINNE. Eine Wanderung durch die wildromantische Wörschachklamm, die Dich weiter über Forststraßen, durch moosigen Wald und duftende Wiesen zum gar lieblich in die Natur eingebetteten Spechtensee führt. Der malerische Moorsee ist wahrlich eine stille Sensation. Umrunde ihn, gönn' Dir ein wohltuendes Fußbad und beobachte die vor Dir tanzenden Libellen, während Du am Steg oder auf der Terrasse der Spechtenseehütte sitzt und wieder spürst, wie schön das Leben (und eine Jause) sein kann. Herrlich!

🕒 3 H, ➔ 5,2 KM

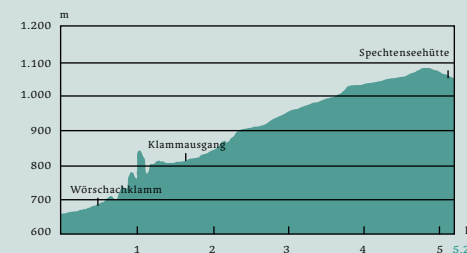
⬆️ 536 HÖHENMETER

📍 PARKPLATZ WÖRSCHACHKLAMM

ANSPRUCH: ★★☆☆☆☆

ERLEBNIS: ★★☆☆☆☆

LANDSCHAFT: ★★☆☆☆☆



Kulmgipfel¹⁰

AIGEN IM ENNSTAL

KLEINES GIPFELGLÜCK GANZ GROSS. Starte zum See und Richtung Campingplatz. Von dort marschierst Du auf Forstwegen rauf zum Kulm. Spätestens wenn Du oben angelangt bist, wird's Dir beim Gipfelkreuz warm ums Herz! Das Bankerl daneben lädt zum Ausrasten und Jausnen ein. Nimm ein paar kräftige Atemzüge und genieß den Ausblick auf Aigen. Er wird Dich überraschen! Am gleichen Weg oder auch über die Ostseite und den Höhenweg wanderst Du entspannt zurück. Der Putterersee blinzelt Dir dabei stets entgegen.

🕒 1 H 30 MIN, 📏 9,4 KM

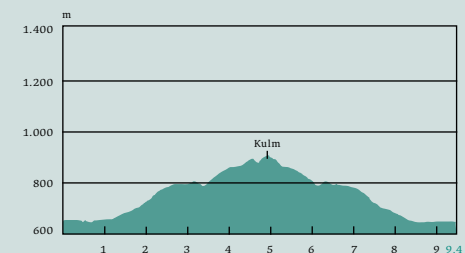
⬆️ 263 HÖHENMETER

📍 PARKPLATZ TENNISPLATZ

ANSPRUCH: ★★☆☆☆☆

ERLEBNIS: ★★☆☆☆☆

LANDSCHAFT: ★★☆☆☆☆




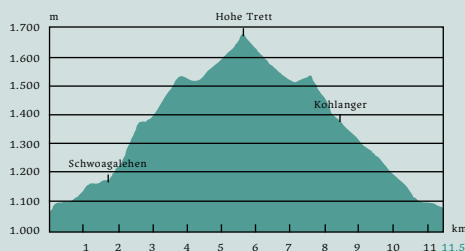


Hohe Trett¹¹

AIGEN IM ENNSTAL

EINSER PLATZ. Eine Wanderung hoch über Aigen mit grandiosen Weitblicken - Grimming, Ausseerland, Dachstein und Gesäuse - alle zum Greifen nah. Doch bevor Du so richtig zuschnappen kannst, ist erstmal Kondition gefragt. Nach einem kurzen Abstecher zur Stalingradkapelle (kleiner, großer Vorgeschmack auf die Aussicht) kannst Du etwas steiler über Kohlanger oder gemütlicher über Schwoagalehen aufsteigen. Weiter durch einen Wald, noch ein Stück Forststraße und dann rauf auf die Trett zum Jausnen und wie schon gesagt, 1A-Berge schnappen!

- 🕒 4 H, 🔄 11,5 KM
- ⬆️ 623 HÖHENMETER
- 📍 PARKPLATZ HOHE TRETT
- ANSPRUCH: ★★☆☆☆☆
- ERLEBNIS: ★★☆☆☆☆
- LANDSCHAFT: ★★☆☆☆☆


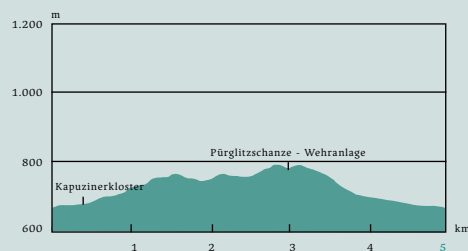


Pürglitz-Rundwanderweg²²

IRDNING

ÜBER DEN DÄCHERN VON IRDNING. Eine leichte Wanderung mit herrlichem Ausblick zum Grimming und über das Tal. Los geht's vom Ortszentrum Richtung Kapuzinerkloster. Bei der Gabelung links halten und weiter Richtung Villa Falkenhof. Ab da wanderst Du über Wald-, Wiesen- und Feldwege, inklusive Golfplatzblick. Danach noch ein kurzer, historischer Abstecher zur „Pürglitzschanze“, ehe Du am Weg bergab und über Weideflächen zurück in den Ort marschierst. Rundum ein Krafttanken in der Natur.

- 🕒 1 H, 🔄 5 KM
- ⬆️ 131 HÖHENMETER
- 📍 TOURISMUSBÜRO IRDNING
- ANSPRUCH: ★★☆☆☆☆
- ERLEBNIS: ★★☆☆☆☆
- LANDSCHAFT: ★★☆☆☆☆


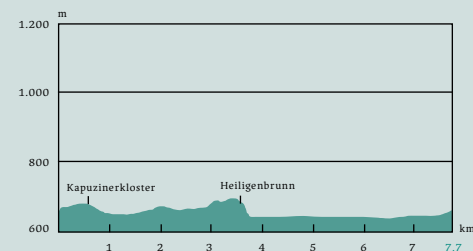


Heiligenbrunn-Rundwanderweg²³

IRDNING

TUT DEN AUGEN GUT. Diese Wanderung führt Dich zu zwei besonderen KRAFTPLÄTZEN. Kurz nachdem Du startest, erreichst Du das über 400 Jahre alte KAPUZINERKLOSTER. Nach stillem Verweilen in der Kirche marschierst Du nach Altirdning, wo am Ortsende ein Schotterweg in den Wald führt. Leicht bergab geht es von hier nach Heiligenbrunn - einer keltischen Kultanlage mit Kapelle - wo HEILENDES QUELLWASSER fließt. Spül' Dir die Augen damit und wandere einen Hauch heiler den Steig hinunter zur Straße, weiter zur Enns und zurück in den Ort.

- 🕒 2 H 30 MIN, 🔄 7,7 KM
- ⬆️ 103 HÖHENMETER
- 📍 TOURISMUSBÜRO IRDNING
- ANSPRUCH: ★★☆☆☆☆
- ERLEBNIS: ★★☆☆☆☆
- LANDSCHAFT: ★★☆☆☆☆

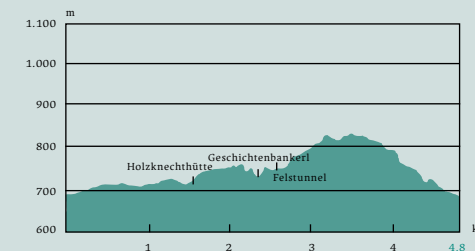


Klammrundweg²⁹

DONNERSBACH

10 VON 10 Wanderpunkten gehen an die Heimat der Donnersbacher Eichhörnchen-Gemeinde: die Donnersbachklamm. Sie ist Naturdenkmal und, ohne Übertreibung, eine ganz große stille Attraktion. Du wanderst über Wald und Wiese, vorbei an Sandbänken, bis zur Holzkechthütte. Im Herzstück der Klamm laden der große Steg und das Geschichtenbankerl zum Lauschen und Beobachten ein. Weiter geht's rauf zur Klammsteigruhe, durch den schmalen Felstunnel und grünen Wald hinauf zur Forststraße. Diese führt Dich mit Donnersbach-Blicken zurück in den Ort.

- 🕒 2 H, 🔄 4,8 KM
- ⬆️ 204 HÖHENMETER
- 📍 GASTHOF LEITNER
- ANSPRUCH: ★★☆☆☆☆
- ERLEBNIS: ★★☆☆☆☆
- LANDSCHAFT: ★★☆☆☆☆





Mölbegg³⁰

DONNERSBACH

WEITSICHTIG. Vom höchstgelegenen Hof in Donnersbach über die Baumgrenze hinaus wanderst Du auf einem Steig über Wurzel, Stock und (Herz)Stein. Vorbei am kleinen See und unzähligen schönen Bergblumen, geht's bis hinauf zum Gipfel. Ein Gipfel mit Wumms, denn er gestattet Dir eine 360° Panoramaaussicht vom Allerfeinsten. Grimming fußfrei, versteht sich. Weit ist der Blick hier oben und weit wird auch Dein Herz. Versprochen. TIPP: Kribbelt es noch in Deinen Beinen? Dann auf zum nächsten Gipfel, den Hochstein.

🕒 3 H 45 MIN, 📏 6,4 KM


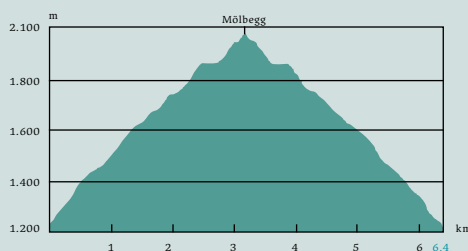
⬆️ 830 HÖHENMETER

🅑 PARKPLATZ GEHÖFT HOCHBÄR

ANSPRUCH: ★★★★★☆

ERLEBNIS: ★★★★★☆

LANDSCHAFT: ★★★★★☆



Hochrettelstein³⁷

PLANNERALM

HOCH ERFREUT. Den höchsten Berg der Planneralm erreichst Du über Plannersee, -knot und entlang eines entzückenden Bergrückens unterhalb des Grates bis zum Sattel. Ab da erfolgt ein steilerer Anstieg, der nochmal Wadelkraft erfordert. Am Gipfel tut sich vor Dir ein herrliches Bergpanorama auf – eine perfekte Kulisse für die wohlverdiente Gipfeljause. Der Abstieg zurück erfolgt über dieselbe Route. So kannst Du dich gleich doppelt an den entzückenden Bergblumen links und rechts des Weges erfreuen.

🕒 3 H 30 MIN, 📏 7,3 KM

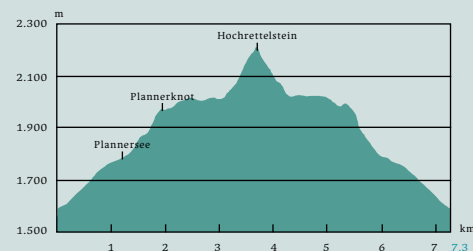
⬆️ 625 HÖHENMETER

🅑 BERGRETTUNGSHAUS

ANSPRUCH: ★★★★★☆

ERLEBNIS: ★★★★★☆

LANDSCHAFT: ★★★★★☆



Gratwanderung³⁸

PLANNERALM

GEH HIN ÜBER D'SCHNEID. Los geht's! Vorbei am Plannersee und rauf zum -knot. Oben rechts sammelst Du den schmalen Grat entlang über Plannereck, Kleiner und Großer Rotbühel bis zum Jochspitze massig Gipfel und noch mehr Wunderblicke. Nimm Dir diesen wahrgewordenen Traum an Bergen und Seen – tief im Herzen – mit, bevor es von der Goldbachscharte abwärts durch ein wasserreiches Kar wieder zurück zur Planneralm geht. Erstaunlich, welche Potpourri an Naturschönheit Dir hier begegnet. Lass Dich beglücken.

🕒 4 H, 📏 8 KM

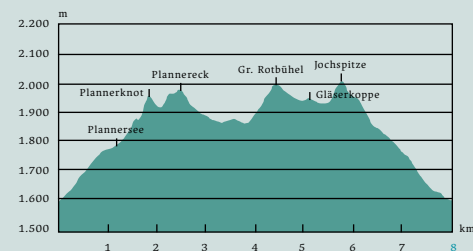
⬆️ 660 HÖHENMETER

🅑 BERGRETTUNGSHAUS

ANSPRUCH: ★★★★★☆

ERLEBNIS: ★★★★★☆

LANDSCHAFT: ★★★★★☆



Schoberspitz³⁹

PLANNERALM

AUFFISTEIGN UND OWIJODLN. Diese Wanderung führt Dich zum Wahrzeichen der Planneralm. Nach dem Gasthof Grimmblick geht's rechts den Steig hinauf zum Hochplateau und über das lange, wasserreiche Kar rauf zum Karlspitz. Erste Rast. Gipfelbucheintragung. Weiterwandern. Der Schober wartet! Am Weg zu ihm versetzen Dich ringsum bezaubernde Aldblumen und Bergseen ins Staunen und Schwärmen. Oben angekommen, erfüllt Dich ein grandioser Ausblick mit so viel Gefühl, dass Du regelrecht juchzen möchtest. Nur zu!

🕒 4 H 30 MIN, 📏 8,3 KM

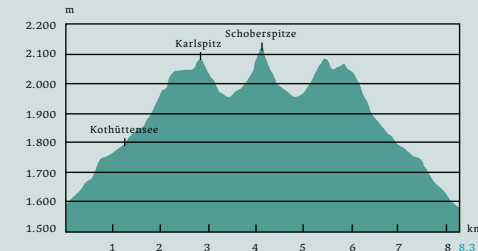
⬆️ 822 HÖHENMETER

🅑 PARKPLATZ PLANNERALM

ANSPRUCH: ★★★★★☆

ERLEBNIS: ★★★★★☆

LANDSCHAFT: ★★★★★☆





Lärchkaralm⁴⁵

DONNERSBACHWALD

TAUSEND GRÜNTÖNE werden Dir hier zuteil. Dem plätschernden Bach entlang wanderst Du durch Wald und über Brücken hinein ins Lovely Lärchkar. Aus dem letzten Waldstück raus, öffnet sich vor Dir die weite Almlandtschaft und Du kannst die bewirtschafteten Hütten bereits sehen. Idyllischer könnte dieses Stück Erde kaum liegen. Hier sind alle happy – es grunzen die Schweinderl und hoppelnd die Hasen. Und die Sennerin? Die serviert Dir die feinsten Almschmankerl – allesamt selbstgemacht. Was auch sonst?

🕒 2 H, 📏 6,5 KM

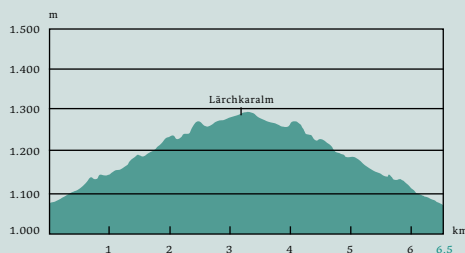
⬆️ 217 HÖHENMETER

🕒 PARKPLATZ HINTERWALD

ANSPRUCH: ★★☆☆☆☆

ERLEBNIS: ★★☆☆☆☆

LANDSCHAFT: ★★☆☆☆☆



Finsterkarsee⁴⁶

DONNERSBACHWALD

UNBERÜHRTE ANMUT. Erstmal hast Du die Wahl: bequem mit dem Sessellift zur Mittelstation und über einen Steig in 45 min oder von Anfang an sportlich zu Fuß in 2,5 Stunden über Christerbauer hinauf durch den Wald zur Finsterkaralm. Von dort geht's anfangs über ein steileres Waldstück und dann auf flauschig weichem Almboden hinauf zum Bergsee. Friedvoll und verträumt liegt er vor Dir. Eingebettet in die herrliche Bergwelt ringsum. Jetzt nur noch ein feines Plätzchen zum Ausruhen und Genießen suchen und schon willst Du von hier nicht mehr weg.

🕒 2 H 15 MIN, 📏 5,6 KM

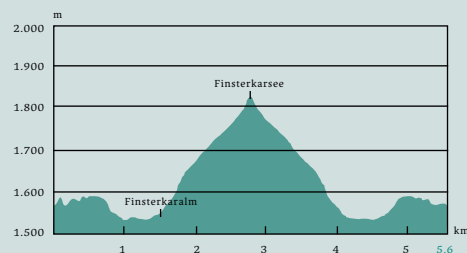
⬆️ 384 HÖHENMETER

🕒 MITTELSTATION RIESNERALM

ANSPRUCH: ★★☆☆☆☆

ERLEBNIS: ★★☆☆☆☆

LANDSCHAFT: ★★☆☆☆☆



Grimming Südostgrat⁶⁰

STAINACH-PÜRGG

DER ZAHNIGSTE Aufstieg auf den Berg der Berge ist der Südostgrat. Nach der Grimminghütte geht's über Leiter und Latschen hinauf zur Abzweigung und links weg zur Schneegrube. Anschließend kommst Du über die Plattenrampe auf den Grat. Der steile Steig führt Dich über mehrere Kletterpassagen (1+/2+) weiter zum Gipfelkreuz, wo schon 2 351 Endorphine auf Dich warten. Schlichtweg phänomenal! Immer noch geflasht aber körperlich gut ausgeruht wählst Du den Abstieg nach Norden oder über das Multereck.

🕒 9 H, 🔄 13 KM

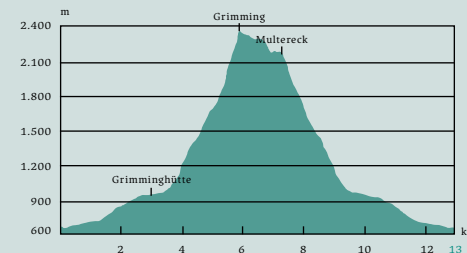
⬆️ 1 700 HÖHENMETER

🕒 SCHLOSS TRAUTENFELS

ANSPRUCH: ★★★★★☆

ERLEBNIS: ★★★★★☆

LANDSCHAFT: ★★★★★☆



Tressenstein/ Grimminghütte⁶¹

STAINACH-PÜRGG

GAMS-BEGLEITUNG. Gemütlich wanderst Du vom Schloss Trautenfels, an der Ausgrabungsstätte der Kirche Neuhaus vorbei, bis zur Grimminghütte. Nach kurzer Rast geht's gemächlich durch den Wald hinauf auf den Tressenstein. Da oben genießt Du herrlichste Ausblicke über das Ennstal. Und mit etwas Glück den Besuch neugieriger Gämsen. Allein bist Du hier ohnehin selten – stellt der kleine Bruder den großen (Grimming) an Besuchern doch locker in den Schatten. Der Abstieg erfolgt über den gleichen Weg, Talwärts mit einer Einkehr in der Grimminghütte belohnen, nicht vergessen ...

🕒 3 H, 📏 7,9 KM

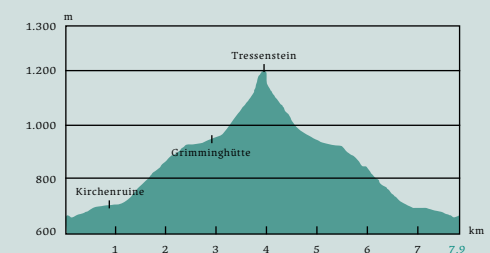
⬆️ 552 HÖHENMETER

🕒 SCHLOSS TRAUTENFELS

ANSPRUCH: ★★☆☆☆☆

ERLEBNIS: ★★☆☆☆☆

LANDSCHAFT: ★★☆☆☆☆



Klamm-Ruinen-Rundweg⁰⁴

WÖRSCHACH

DUETT DER KLASSIKER. Wasserfestspiele der Wörschachklamm erwarten Dich, bevor Du durch den Wald zur Aussichtsbank und über die Kalköfen weiterwanderst. Die Krönung zum Schluss: Burgruine Wolkenstein. Ein wertvolles Stück Geschichte mit Ausblick.

⌚ 2 H, ⬆ 363 HÖHENMETER, 🔄 3,8 KM

🅉 PARKPLATZ WÖRSCHACHKLAMM

ANSPRUCH: ★★★★★☆

ERLEBNIS: ★★★★★☆

LANDSCHAFT: ★★★★★☆



Wörschacher- und Enns Moosweg⁰⁵

WÖRSCHACH

ENNSTALER MYSTIK. Dieser entspannte Spazierweg führt Dich durch das geheimnisvoll anmutende Wörschacher Heilmoor am (Enns-) Talboden. Ein artenreiches Naturschutzgebiet zum Durchatmen und Wirken lassen.

⌚ 2 H, ⬆ 15 HÖHENMETER, 🔄 4,6 KM

🅉 PFARRKIRCHE

ANSPRUCH: ★★★★★☆

ERLEBNIS: ★★★★★☆

LANDSCHAFT: ★★★★★☆



Hochmölbing⁰⁹

WÖRSCHACH

DE GEHT EINI IN DIE WADLN. Diese alpine Tour über Hochtor, Liezener Hütte und Mittermölbing ist nur für geübte Berggeher. Erfahrung, Orientierung und Ausdauer sind ein Muss. Dafür ist der 360°-Rundblick übers Tote Gebirge das volle Gegenteil von karg.

⌚ 9 H, ⬆ 1 433 HÖHENMETER, 🔄 20,8 KM

🅉 PARKPLATZ SCHÖNMOOS

ANSPRUCH: ★★★★★☆

ERLEBNIS: ★★★★★☆

LANDSCHAFT: ★★★★★☆



Seeweg¹²

AIGEN IM ENNSTAL

DARF'S A BISSERL SEE SEIN? Entlang des Puttererseees und am Campingplatz vorbei führt diese Wanderung zum Kulm und am Waldesrand nach Hohenberg mit seinem Schatzkästchen, dem Johanneskircherl. Über Sallaberg zurück in den Ort.

⌚ 1 H 15 MIN, ⬆ 45 HÖHENMETER, 🔄 3,6 KM

🅉 PARKPLATZ TENNISPLATZ

ANSPRUCH: ★★★★★☆

ERLEBNIS: ★★★★★☆

LANDSCHAFT: ★★★★★☆



Oberkogler-Schönmoos⁰⁶

WÖRSCHACH

SCHMANKERL. Ob Klamm, Alpengarten oder Aussichtswarte – hier wartet ein Schmankerl nach dem anderen auf Dich. Deinen Gaumen erfreuen dann sicherlich die herzhaften Leckerbissen auf der Oberkogler-Alm am allermeisten ... auf keinen Fall entgehen lassen.

⌚ 3 H 30 MIN, ⬆ 510 HÖHENMETER, 🔄 7 KM

🅉 PARKPLATZ WÖRSCHACHKLAMM

ANSPRUCH: ★★★★★☆

ERLEBNIS: ★★★★★☆

LANDSCHAFT: ★★★★★☆



Hochmölbinghütte⁰⁷

WÖRSCHACH

GOTT-SEI-DANK. Wandere auf Forst- und Waldwegen übers Schönmoos und die Langpoltenalm zum „Gott-sei-Dank-Bankerl“. Kleine Rast und weiter geht's zur traditionsreichen Hochmölbinghütte. Am selben Weg oder über Liezener Hütte und Hochtor zurück.

⌚ 5 H, ⬆ 688 HÖHENMETER, 🔄 13 KM

🅉 PARKPLATZ SCHÖNMOOS

ANSPRUCH: ★★★★★☆

ERLEBNIS: ★★★★★☆

LANDSCHAFT: ★★★★★☆

Gatschberg-Weg¹³

AIGEN IM ENNSTAL

ÜBERS DREILÄNDERECK. Über Lantschern und Gatschen geht's am Hof Steiner vorbei rauf zum Gatschberg. Ein Abstecher zum Sender lohnt sich, ehe Du über das Puttererlehen und (den 3. Ortsteil) Quilk wieder zurück zum Ort schlenderst.

⌚ 4 H 45 MIN, ⬆ 555 HÖHENMETER, 🔄 15,8 KM

🅉 PARKPLATZ TENNISPLATZ

ANSPRUCH: ★★★★★☆

ERLEBNIS: ★★★★★☆

LANDSCHAFT: ★★★★★☆

Ritzmannsdorf-Tachenberg-Weg¹⁴

AIGEN IM ENNSTAL

AUF UND AB. Ein Rundweg, der Dich links nach dem Bauhof etwas steiler hinauf bis Ritzmannsdorf, über Tachenberg und den Hof Feuerle zurück gen Ort führt. Extraweiter Berg-&-Tal-Blick inklusive.

⌚ 1 H 30 MIN, ⬆ 136 HÖHENMETER, 🔄 3,8 KM

🅉 PARKPLATZ TENNISPLATZ

ANSPRUCH: ★★★★★☆

ERLEBNIS: ★★★★★☆

LANDSCHAFT: ★★★★★☆



Aicherlkaralm⁰⁸

WÖRSCHACH

DIE SUNNSEITN. Auf der sonnigen Seite des Ennstals machst Du hier in Wörschach ordentlich Höhenmeter. Ob bis zur Aicherlkaralm oder weiter zum Aicherlstein – die Aussicht ist TOP und entschädigt Dich für jede Schweißperle.


⌚ 2 H 45 MIN, ⬆ 532 HÖHENMETER, 🔄 6,5 KM

🅉 KRIEGERDENKMAL

ANSPRUCH: ★★★★★☆

ERLEBNIS: ★★★★★☆

LANDSCHAFT: ★★★★★☆



VOM GLETSCHER ZUM WEIN
DER WEITWANDERWEG MIT 546 KM AUF 35 ETAPPEN
FÜHRT AUCH ÜBER DIE SCHNEEHITZALM.

Schlattham-Lantschern-Weg¹⁵

AIGEN IM ENNSTAL

NACHMITTAGSSNACK. Vorbei an Putterersee und Campingplatz schlenderst Du weiter Richtung Schlattham und querst dort die Landesstraße, ehe Du dir rauf nach Lantschern und zurück zum Ausgangspunkt noch ein paar Sonnenstrahlen erhaschst.

⌚ 1 H 30 MIN, ⬆ 48 HÖHENMETER, 🔄 5,2 KM

🅉 PARKPLATZ TENNISPLATZ

ANSPRUCH: ★★★★★☆

ERLEBNIS: ★★★★★☆

LANDSCHAFT: ★★★★★☆



Lantschern-Gatschen-Weg¹⁶

AIGEN IM ENNSTAL

ENTZÜCKEND. Entlang der Gulling wasserlaufend zum Kraftwerk, dann kurz bergauf schnaufend nach Quilk. Nach dem Poserbauer tief durchatmend durch den Wald bis zum Hof Steiner. Hier dann schlossblickend über Lantschern und Niederdorf zurück in den Ort.

⌚ 3 H, ⬆ 256 HÖHENMETER, 🔄 10 KM

🅉 PARKPLATZ TENNISPLATZ

ANSPRUCH: ★★★★★☆

ERLEBNIS: ★★★★★☆

LANDSCHAFT: ★★★★★☆



Mit René Guhl und seinen Bergführerkollegen an Deiner Seite, geht Dir am Berg bestimmt nix ab.

BERG- UND WANDERFÜHRER

BERGFÜHRER (WÖRSCHACH)
TONI KERSCHBAUMER
T 0664/42 19 908

BERGFÜHRER (IRDNING)
HARALD HOSNER
T 0699/16 66 00 77

BERGGFÜHL (IRDNING)
BERGFÜHRER STEFAN LEITNER
T 0676/33 42 659
BERGGFUEHL.AT

ALPINSCHULE ANIMONT (STAINACH)
OLIVER ROHRMOSER
T 0680/32 32 797
ANIMONT.AT

ALPINSCHULE BERGPULS (LIEZEN)
BERGFÜHRER RENÉ GUHL
T 0676/74 00 082
BERGPULS.AT

Kulmrundweg¹⁷

AIGEN IM ENNSTAL

RUNDUMADUM. Erstmal der See, dann nach Schlattham und rüber über den Sallaberg. Bist Du Team Wasser, geht's der Enns entlang, bist Du Team Wald, dann wandere am Waldweg nach Hohenberg (Kraftplatz Johanneskirche!) und von dort zurück in den Ort.

⌚ 2 H 30 MIN, ⬆️ 66 HÖHENMETER, 🔄 8,7 KM

🅉 PARKPLATZ TENNISPLATZ

ANSPRUCH: ★★★★★☆

ERLEBNIS: ★★★★★☆

LANDSCHAFT: ★★★★★☆



Schloss-Pichlarn-Weg²⁰

AIGEN IM ENNSTAL

VOM UND ZUM SCHLOSS. Du startest von Pichlarn und schlenderst gemütlich den Golfplatz entlang. Beim Spiel zuschauen ist natürlich erlaubt. Über Gatschen und Lantschern kommst Du wieder zurück zum Ausgangspunkt.

⌚ 1 H 30 MIN, ⬆️ 64 HÖHENMETER, 🔄 5,2 KM

🅉 HOTEL SCHLOSS PICHLARN

ANSPRUCH: ★★★★★☆

ERLEBNIS: ★★★★★☆

LANDSCHAFT: ★★★★★☆



Mölbegg²¹

AIGEN IM ENNSTAL

AUSSICHTSREICH. Durch den Wald, Puttererlehen, Plotscheralm und dann: Berg in Sicht! Nur noch gemütlich den Steig entlang und ab der Scharte etwas steiler hinauf zu Gipfelglück & Rundumblick. Nicht umsonst ein Lieblingsberg der Einheimischen.

⌚ 8 H 30 MIN, ⬆️ 1 180 HÖHENMETER, 🔄 22 KM

🅉 PARKPLATZ POSERBAUER

ANSPRUCH: ★★★★★☆

ERLEBNIS: ★★★★★☆

LANDSCHAFT: ★★★★★☆



Gulling-Vorberg-Weg¹⁸

AIGEN IM ENNSTAL

NICHT OHNE. Mit der Gulling an Deiner Seite gehst Du entspannt bis kurz vor den Steinbruch, bevor der Vorberg mit seinen feinen Aussichtsplatzerln lockt. Also nix wie rauf, staunen und über den Hochhuberhof und Ritzmannsdorf zurück in den Ort.

⌚ 3 H, ⬆️ 325 HÖHENMETER, 🔄 10,6 KM

🅉 PARKPLATZ TENNISPLATZ

ANSPRUCH: ★★★★★☆

ERLEBNIS: ★★★★★☆

LANDSCHAFT: ★★★★★☆

Buchmannlehen²⁴

IRDNING

WEG FREI FÜR GENIESSER. Von der Altirdninger Kapelle auf den oberen Bleiberg, dann geradeaus zur Forststraße und weiter bis ins Buchmannlehen. Mittwochs bis sonntags kannst Du dort einkehren und almerischen Genüssen frönen.

⌚ 1 H 45 MIN, ⬆️ 392 HÖHENMETER, → 5,5 KM

🅉 KAPELLE ALTIRDNING

ANSPRUCH: ★★★★★☆

ERLEBNIS: ★★★★★☆

LANDSCHAFT: ★★★★★☆



Moos-Rundwanderweg²⁵

IRDNING

1 RUNDE: 1 STUNDE: 100 FOTOS. Dieser gemütliche Spazierweg führt Dich, in ständiger Begleitung des Grimming, vom Skulpturenpark hinter der Irdninger Pfarrkirche ins „Moos“ Richtung Enns und wieder zurück.

⌚ 1 H 30 MIN, ⬆️ 47 HÖHENMETER, 🔄 6,2 KM

🅉 SKULPTURENPARK

ANSPRUCH: ★★★★★☆

ERLEBNIS: ★★★★★☆

LANDSCHAFT: ★★★★★☆



Stalingrad-Kohlanger-Rastanger-Weg¹⁹

AIGEN IM ENNSTAL

RÜCKBLICK MIT AUSBLICK. Über Ritzmannsdorf und einen Hohlweg zur Stalingradkapelle. Unbedingt Pause mit Wow-Ausblick einlegen. Gut gestärkt schaffst Du den etwas steileren Anstieg über Kohlanger mit links. Über Rastanger und Tachenberg zurück ins Tal.

⌚ 4 H 30 MIN, ⬆️ 720 HÖHENMETER, 🔄 11,7 KM

🅉 PARKPLATZ TENNISPLATZ

ANSPRUCH: ★★★★★☆

ERLEBNIS: ★★★★★☆

LANDSCHAFT: ★★★★★☆

Graßlherrgott-Rundwanderweg²⁶

IRDNING

ÜBER BERG UND TAL. Zum Stubeggsattel geht's durch den Raumberger Wald mäßig bergauf. Die Kapelle dort lässt Dir Zeit und Raum für eine feine Verschnaufpause mit Bergpanorama. Danach geht's runter Richtung Buchmannlehen und über Bleiberg wieder zurück.

⌚ 7 H, ⬆️ 749 HÖHENMETER, 🔄 18,2 KM

🅉 KAPELLE RAUMBERG

ANSPRUCH: ★★★★★☆

ERLEBNIS: ★★★★★☆

LANDSCHAFT: ★★★★★☆

Obermoser-Rundwanderweg²⁷

IRDNING

OBER-WUNDERBARE AUSSICHTEN ... begleiten Dich auf diesem Weg. Du marschierst am Kapuzinerkloster vorbei nach Raumberg und weiter zum Obermoser (Hof). Von dort talwärts über Wald- und Forstwege nach Raumberg und wieder zurück in den Ort.

⌚ 3 H 30 MIN, ⬆️ 447 HÖHENMETER, 🔄 9,6 KM

🅉 TOURISMUSBÜRO IRDNING

ANSPRUCH: ★★★★★☆

ERLEBNIS: ★★★★★☆

LANDSCHAFT: ★★★★★☆



Fischerweg³³

DONNERSBACH

FISCHER, FISCHER NIX DAWISCHER. Ganz falsch, denn bei dieser Wanderung fängst Du besonders viel an Natur ein. Entlang des Donnersbachs marschierst Du auf Steig und Forstweg nach Raumberg und über Winklern wieder zurück.

⌚ 3 H, ⬆️ 193 HÖHENMETER, 🔄 8,4 KM

📍 GASTHOF RÜSCHER

ANSPRUCH: ★★★★★☆

ERLEBNIS: ★★★★★☆

LANDSCHAFT: ★★★★★☆



Raumberg-Rundweg²⁸

IRDNING

LEHRREICH ZUGLEICH. Ein Spaziergang vom Ortszentrum zum Kloster und weiter nach Raumberg. Entlang eines kleinen Forstlehrpfades labst Dich mit Wissenswertem, bevor Du dich wieder auf den Rückweg nach Irndning begibst.


⌚ 2 H, ⬆️ 202 HÖHENMETER, 🔄 4,6 KM

📍 TOURISMUSBÜRO IRDNING

ANSPRUCH: ★★★★★☆

ERLEBNIS: ★★★★★☆

LANDSCHAFT: ★★★★★☆



Hochbrückenweg³⁴

DONNERSBACH

GENUSS ZU JEDER TAGESZEIT. Keine Sorge – hier gibt's keine hohen Brücken. Vielmehr besonders schöne Ausblicke auf Donnersbach. Der Rundweg führt über den Ortsteil Furrach. Sanfte Wiesen und Wälder schenken Dir hier beste Luft zum Durchschnaufen.

⌚ 1 H 30 MIN, ⬆️ 160 HÖHENMETER, 🔄 3,9 KM

📍 ERTLSCHEWIGERHAUS

ANSPRUCH: ★★★★★☆

ERLEBNIS: ★★★★★☆

LANDSCHAFT: ★★★★★☆



Planner-Älmaweg³⁶

DONNERSBACH

DER WEG IST DAS ZIEL. Das kann man hier wohl so sagen. So schön der Weg ist, so weit ist er auch. Durch die Donnersbachklamm über Furrach und die alte Plannerstraße bis zur Schrabachalm und über den Kasweg hoch zur Planneralm. Bist Du motiviert?

⌚ 4 H 30 MIN, ⬆️ 959 HÖHENMETER, ➡️ 12,9 KM

📍 GASTHOF LEITNER

ANSPRUCH: ★★★★★☆

ERLEBNIS: ★★★★★☆

LANDSCHAFT: ★★★★★☆

Krapflrundweg³¹

DONNERSBACH

BLICKKONTAKT. Gleich von Beginn an schaut Dir der Grimming zu, wenn Du in Kehren, an alteingesessenen Bauernhöfen vorbei, den Erlsberg hinaufwanderst und die grandiosen Weitblicke inhalierst. Bergab führt der Weg durch Wald und über saftige Wiesen.

⌚ 2 H, ⬆️ 250 HÖHENMETER, 🔄 5,7 KM

📍 PARKPLATZ FREIZEITANLAGE

ANSPRUCH: ★★★★★☆

ERLEBNIS: ★★★★★☆

LANDSCHAFT: ★★★★★☆



Stubeggweg³⁵

DONNERSBACH

ÜBERS GRABERL. Der Aufstieg über den Ritzenberg und Stubegggraben bis zum Stubeggsattel ist nicht ohne, aber allemal die Mühe wert. Denn der Ausblick bis hin zum Dachstein und das Verweilen in der Graßlherrgott-Kapelle erfüllen Dich außen wie innen.

⌚ 4 H 15 MIN, ⬆️ 634 HÖHENMETER, ➡️ 12,9 KM

📍 GASTHOF LEITNER

ANSPRUCH: ★★★★★☆

ERLEBNIS: ★★★★★☆

LANDSCHAFT: ★★★★★☆



2 Gipfel Tour Karlsplatz & Schrein⁴⁰

PLANNERALM

EINER IST KEINER. Die zwei dafür alles! Den Almsteig rauf, übers langgezogene Kar vorbei am malerischen See und weiter bergauf zum Karlsplatz. Hier eine kurze Pause, ehe Dir die Latschen den Weg Richtung Schrein versüßen. Grandiose Blicke ohne Ende.

⌚ 3 H 40 MIN, ⬆️ 690 HÖHENMETER, ➡️ 9 KM

📍 PARKPLATZ PLANNERALM

ANSPRUCH: ★★★★★☆

ERLEBNIS: ★★★★★☆

LANDSCHAFT: ★★★★★☆



Wasserschloss- Rundweg³²

DONNERSBACH

MÄRCHENHAFT. Leider nein. Ein Schloss gibt's hier nicht zu sehen. Dafür aber hundert andere Wunderdinge, wenn Du durch die Klamm und weiter zum Ertlschweigerhaus wanderst. Von dort rüber zum Ilgenberg und zurück in den Ort.

⌚ 4 H, ⬆️ 490 HÖHENMETER, 🔄 11,2 KM

📍 GASTHOF LEITNER

ANSPRUCH: ★★★★★☆

ERLEBNIS: ★★★★★☆

LANDSCHAFT: ★★★★★☆



Plannerseeweg⁴¹

PLANNERALM

ENTWEDER, ODER. Direttissima über den steileren Weg vom Bergrettungshaus oder gemütlich vom Gasthof Grimmingblick über weiche Almböden vorbei an Latschenbrennerei und Neuem Plannerkreuz. Ganz nach Belieben. Ziel ist immer DER SEE. Und der ist immer zauberhaft.

⌚ 1 H 15 MIN, ⬆️ 201 HÖHENMETER, ➡️ 2,6 KM

📍 BERGRETTUNGSHAUS

ANSPRUCH: ★★★★★☆

ERLEBNIS: ★★★★★☆

LANDSCHAFT: ★★★★★☆





Kothüttenseeweg⁴²

PLANNERALM

WANDER-ROMANTIK. Beim Gasthof Grimmingblick geht's los, erst über den steinigen Steig – manche würden es auch „Bergbacherl“ nennen – zum Plateau und weiter durch hohe Latschenfelder, bis er im Schilfbett vor Dir liegt: der Kothüttensee. Eine Augenweide.

🕒 1 H 30 MIN, ⬆️ 203 HÖHENMETER, 📏 2,5 KM

📍 PARKPLATZ PLANNERALM

ANSPRUCH: ★★★★★☆

ERLEBNIS: ★★★★★☆

LANDSCHAFT: ★★★★★☆



Stallwiesenweg⁴⁷

DONNERSBACHWALD

IN DER KÜRZE LIEGT DIE WÜRZE. Schon bald nach dem Ortszentrum zweigt der Weg auf eine Wiese ab und führt hinein in ein kleines Wäldchen. Knackig geht es hier bergauf. Wieder raus aus dem Wald, führt Dich eine Forststraße bergab zurück in den Ort.

🕒 45 MIN, ⬆️ 94 HÖHENMETER, 📏 1,5 KM

📍 PARKPLATZ ORTSMITTE

ANSPRUCH: ★★★★★☆

ERLEBNIS: ★★★★★☆

LANDSCHAFT: ★★★★★☆



Mörsbachrunde⁴⁸

DONNERSBACHWALD

ZU JEDER ZEIT. Wenn der Kopf einen schnellen Frischluftkick braucht, dann ist das die perfekte Runde. Vorbei am Friedhof bis zur ersten Brücke, dort scharf nach rechts und über die Pension Gams zurück zum Ausgangspunkt.

🕒 30 MIN, ⬆️ 49 HÖHENMETER, 📏 1,6 KM

📍 PARKPLATZ ORTSMITTE

ANSPRUCH: ★★★★★☆

ERLEBNIS: ★★★★★☆

LANDSCHAFT: ★★★★★☆



Plannerseekarspitze⁴⁹

PLANNERALM

SPITZ 17. Starte beim Bergrettungshaus und folge Weg 17 bergauf zum Grat. Aussicht einatmen und träumen, bevor Du den Kamm entlang zum Plannerknot und über den Plannersee wieder ins Dorf wanderst. Talwärts schmeckt ein Abstecher zur Schrabachalm besonders gut!


🕒 3 H, ⬆️ 507 HÖHENMETER, 📏 4,5 KM

📍 BERGRETTUNGSHAUS

ANSPRUCH: ★★★★★☆

ERLEBNIS: ★★★★★☆

LANDSCHAFT: ★★★★★☆



Vorderwaldrunde⁴⁹

DONNERSBACHWALD

TALAU SWÄRTS. Am Stegerhof vorbei, nach der Brücke rechts und noch einmal links, bevor es den Waldrand entlang Richtung Vorderwald geht. Augen auf und Lachmuskeln an, denn längs dieser Wanderung befindet sich auch der Gstanzlweg.

🕒 2 H, ⬆️ 100 HÖHENMETER, 📏 5,2 KM

📍 PARKPLATZ ORTSMITTE

ANSPRUCH: ★★★★★☆

ERLEBNIS: ★★★★★☆

LANDSCHAFT: ★★★★★☆



Pötschnerrunde⁵⁰

DONNERSBACHWALD

SCHREAMS AUFFI. Hinter der Bushaltestelle vorbei hinauf zum Siedlungshaus. Dort querfeldein über Wald & Wiese. Beim Holztürl links, rüber zum Forstweg, wo's auch schon wieder runter und nach der Brücke zurück in den Ort geht. Fazit: Nette Runde.

🕒 40 MIN, ⬆️ 56 HÖHENMETER, 📏 2,1 KM

📍 PARKPLATZ ORTSMITTE

ANSPRUCH: ★★★★★☆

ERLEBNIS: ★★★★★☆

LANDSCHAFT: ★★★★★☆



Almenwanderung⁴⁴

PLANNERALM

VON ALM ZU ALM. Folge dem Bacherl-Steig zum wasserreichen Plateau und weiter bergauf zur Goldbachscharte. Ab da „hoppst“ Du frischfröhlich runter zur herrlich unaufgeregten Hütteneinkehr. Stallaalm und/oder Lärchkaralm?

🕒 3 H 15 MIN, ⬆️ 374 HÖHENMETER, 📏 8,9 KM

📍 PARKPLATZ PLANNERALM

ANSPRUCH: ★★★★★☆

ERLEBNIS: ★★★★★☆

LANDSCHAFT: ★★★★★☆

Fischeralm - Spinnstoan⁵¹

DONNERSBACHWALD

ALLES WIEDER GUT. Kehre für Kehre wanderst Du auf der Sunnseit'n den Forstweg hinauf Richtung Fischeralm. Erfahrungen bestätigen, dass spätestens oben beim „Spinnstoan“ (Nomen est omen) so mancher Groll verfliegen ist.

🕒 3 H 20 MIN, ⬆️ 481 HÖHENMETER, 📏 10,2 KM

📍 PARKPLATZ ORTSMITTE

ANSPRUCH: ★★★★★☆

ERLEBNIS: ★★★★★☆

LANDSCHAFT: ★★★★★☆



Runde am Bach⁵²

DONNERSBACHWALD

MIT ZWISCHENSTOPPS. Nach der Brücke beim Stegerhof scharf links am breiten Weg zur Riesneralm. Nochmal eine Brücke und retour zum Ausgangspunkt. Pferde & Esel, Riesner-Bankerl, Spielplatz und Biotop-Insel – Verweilplatzerl findest Du hier en masse.

🕒 40 MIN, ⬆️ 11 HÖHENMETER, 📏 1,8 KM

📍 PARKPLATZ ORTSMITTE

ANSPRUCH: ★★★★★☆

ERLEBNIS: ★★★★★☆

LANDSCHAFT: ★★★★★☆



WENN DIE KUH MUHT ...

VOM RICHTIGEN UMGANG MIT WEIDETIEREN

- 1. DIE ALM IST KEIN STREICHELZOO.** VERMEIDE DEN KONTAKT ZUM WEIDEVIEH. BITTE FÜTTERE DIE TIERE NICHT UND MACH KEINE SELFIES MIT IHNEN.
- 2. MACH BITTE KEINEN LÄRM, DENN WEIDEVIEH ERSCHRECKT LEICHT.**
- 3. MUTTERKÜHE BESCHÜTZEN IHRE KÄLBER, DESHALB MACH EINEN GROSSEN BOGEN UM SIE.**
- 4. KÜHE REAGIEREN INSTINKTIV NERVÖS AUF HUNDE.** LEINE DEINEN HUND DAHER IMMER AN UND LASS IHN NUR BEI EINEM ABZUSEHENDEN ANGRIF VON DER LEINE.
- 5. BLEIB AUF DEN WANDERWEGEN.**
- 6. WENN WEIDEVIEH DEN WEG VERSPERRT, UMGEHE ES MIT MÖGLICHST GROSSEM ABSTAND.**
- 7. BLEIB BEIM HERANNAHEN VON WEIDEVIEH RUHIG UND KEHRE IHM NICHT DEN RÜCKEN ZU. WEICHE DEN TIEREN AUS.**
- 8. WENN DIE TIERE UNRUHIG WERDEN (SENKEN DES KOPFES, SCHARREN, BRÜLLEN) VERLASSE ZÜGIG DIE WEIDEFLÄCHE.**
- 9. BEACHTE ZÄUNE. FALLS ES EIN TOR GIBT, NUTZE DIESES UND SCHLIESSE ES AUCH WIEDER GUT. WEIDEN ZÜGIG QUEREN.**

Dorfrunde⁵³

DONNERSBACHWALD

AUS 3 MACH 1. Eine Kombination von Stallwiesenweg, Vorderwaldrunde und Pötschnerrunde. Hui, das nennt sich mal eine richtig ausgedehnte Nachmittagsrunde zum Kilometersammeln. Aber psst: Du kannst eh an mehreren Stellen bequem abkürzen.

⌚ 2 H, ⬆ 210 HÖHENMETER, 📏 6,1 KM

📍 PARKPLATZ ORTSMITTE

ANSPRUCH: ★★★★★☆

ERLEBNIS: ★★★★★☆

LANDSCHAFT: ★★★★★☆



Oxenalm⁵⁴

DONNERSBACHWALD

DIE KUHLE. Eine Forststraße führt Dich hinauf und mitten rein in die Riesneralm. Echt „kuhl“ ist es hier oben beim Oxen. Nicht nur die Küche, die Aussicht und die Wirtsleut. Auch der Speicherteich gleich nebenan.

⌚ 3 H 20 MIN, ⬆ 501 HÖHENMETER, 📏 10,3 KM

📍 SOMMERPARKPLATZ

ANSPRUCH: ★★★★★☆

ERLEBNIS: ★★★★★☆

LANDSCHAFT: ★★★★★☆



Riedleralm⁵⁵

DONNERSBACHWALD

IMMER MIT RUHE. Tiefenentspannt schlenderst Du am Forstweg hinein zur Riedleralm. Nur das Rauschen des Wildbaches und Zwitschern der Vögel begleiten Dich. Mehr von dieser Idylle? Dann weiter mit Dir zur Beireutalm.

⌚ 1 H 40 MIN, ⬆ 125 HÖHENMETER, 📏 6,3 KM

📍 PARKPLATZ HINTERWALD

ANSPRUCH: ★★★★★☆

ERLEBNIS: ★★★★★☆

LANDSCHAFT: ★★★★★☆



5 Gipfel Tour⁵⁶

DONNERSBACHWALD

5 STERNE. Du bekommst nicht genug von Almen, Spitzen, Scharten, Schwarzbeeren und sensationeller Stille? Dann ist das Deine Königstour: Finsterkarspitz + Großes Bärneck + Silberkarspitz + Sonntagkarspitz + Schwarzkarspitz = Wandererlebnis der Extraklasse!

⌚ 5 H 30 MIN, ⬆ 740 HÖHENMETER, 📏 14,4 KM

📍 MITTELSTATION RIESNERALM

ANSPRUCH: ★★★★★☆

ERLEBNIS: ★★★★★☆

LANDSCHAFT: ★★★★★☆



Glattjoch⁵⁷

DONNERSBACHWALD

DER HEMMA AUF DER SPUR. Hier bewegst Du dich auf alten Salz- und neuen Pilgerpfaden. Über Riedler- und Beireutalm zur Oberen Glattalm und entlang eines schmalen Steiges hinauf auf das Glattjoch zur höchstgelegenen Kapelle der Steiermark. Prädikat eindrucksvoll.


⌚ 6 H 30 MIN, ⬆ 957 HÖHENMETER, 📏 17,7 KM

📍 PARKPLATZ HINTERWALD

ANSPRUCH: ★★★★★☆

ERLEBNIS: ★★★★★☆

LANDSCHAFT: ★★★★★☆



HEMMA PILGERWEG
DIE SPUREN DER HL. HEMMA FÜHREN AUCH ÜBER DAS GLATTJOCH INS MURTAL UND WEITER NACH KÄRNTEN.

Mörsbachalm⁵⁸

DONNERSBACHWALD

THEOS HÜTTE. Wer kennt die nicht?! Ab dem Sommerparkplatz geht es gemütlich entlang einer Forststraße zur Vorderen Mörsbachalm. Oben angekommen, werden Dir eine herzhaft Jause und Weiterwandermöglichkeiten serviert, die Dir auf der Zunge zergehen!

⌚ 1 H 10 MIN, ⬆ 207 HÖHENMETER, 📏 3,4 KM

📍 SOMMERPARKPLATZ

ANSPRUCH: ★★★★★☆

ERLEBNIS: ★★★★★☆

LANDSCHAFT: ★★★★★☆



PANORAMAFahrTEN
THEO BRINGT DICH MIT SEINEM PANORAMAWAGEN HIN-AUF AUF DIE ALM.

Michelirlingalm⁵⁹

DONNERSBACHWALD

BERAUSCHEND. Auf Forststraße und altem Almweg geht's bergwärts zu diesem kleinen entzückenden Kessel inmitten almrauschiger Hänge. Nach einer Stärkung unbedingt auch noch rauf zum Michelirlingsee oder auch aufs Hühnereck! Lohnt sich!

⌚ 3 H 35 MIN, ⬆ 695 HÖHENMETER, 📏 9 KM

📍 NÄHE KAPELLE PERWEINHOF

ANSPRUCH: ★★★★★☆

ERLEBNIS: ★★★★★☆

LANDSCHAFT: ★★★★★☆



Grimming über Multereck⁶²

STAINACH-PÜRGG

DIE KNIFFLIGSTE Variante auf DEN BERG führt nach der Abzweigung Südostgrat-Multereck rechts hinauf zur seilversicherten Passage und über den steilen und teilweise brüchigen Anstieg aufs Multereck. Entlang des Grates bist Du in einer Stunde am Grimming. Jawoi!

🕒 9 H, ⬆️ 1 759 HÖHENMETER, 📏 13,9 KM

📍 SCHLOSS TRAUTENFELS

ANSPRUCH: ★★★★★☆

ERLEBNIS: ★★★★★☆

LANDSCHAFT: ★★★★★★



Grimming Nordanstieg⁶³

STAINACH-PÜRGG

DER KÜRZESTE WEG. Die Tour startet bis zur seilversicherten Passage relativ easy. Weiter ins Kar unterhalb der Schartenspitze, dort querst Du Richtung Südosten. In leichter Kletterei (1) hinauf zum Plateau, vorbei an der Biwakschachtel hin zum Gipfelkreuz.

🕒 7 H 30 MIN, ⬆️ 1 384 HÖHENMETER, 📏 7,8 KM

📍 KLACHAU/KULM

ANSPRUCH: ★★★★★☆

ERLEBNIS: ★★★★★☆

LANDSCHAFT: ★★★★★★



Tauplitzalm - Gnanitzalm⁶⁷

STAINACH-PÜRGG

PER LIFTRAUF. PER PEDES RUNTER. Ab der Tauplitz über Steirer- und Schwarzensee zur Leistalmhütte und rechts weiter zur Interhütten-Alm, genießt Du deine Rauszeit bis zum Gamsofen. Dem Grimmingbach folgend schlenderst Du entspannt über die Gnanitzalm zurück.

🕒 6 H 30 MIN, ⬆️ 257 HÖHENMETER, 📏 20,7 KM

📍 TALSTATION TAUPLITZ

ANSPRUCH: ★★★★★☆

ERLEBNIS: ★★★★★☆

LANDSCHAFT: ★★★★★★

Hechlsteinrunde⁶⁸

STAINACH-PÜRGG

ZACKIG. Vom Wörschachwalderhof zur Wegkreuzung „Grantsch-Ifong“, links weiter Richtung Hechlstein. Den Gipfel erklimmst Du auf teils gesichertem Klettersteig. Juchu - und oben bist Du! Nach dessen Überschreitung geht's „hintenrum“ zurück in den Ort.

🕒 5 H, ⬆️ 704 HÖHENMETER, 📏 10 KM

📍 WÖRSCHACHWALDERHOF

ANSPRUCH: ★★★★★☆

ERLEBNIS: ★★★★★☆

LANDSCHAFT: ★★★★★★



Kulturnaturgenuss-Rundweg⁶⁴

STAINACH-PÜRGG

NATÜRLICH KULTURELL. Vom Parkplatz Pürgg marschierst Du an Pfarrkirche und Johanneskapelle vorbei Richtung Unterburg und Schloss Trautenfels, über das historische Gräberfeld nach Untergrimming und den Kapuzinersteig zurück nach Pürgg.

🕒 3 H, ⬆️ 224 HÖHENMETER, 📏 6,6 KM

📍 SCHLOSS TRAUTENFELS

ANSPRUCH: ★★★★★☆

ERLEBNIS: ★★★★★☆

LANDSCHAFT: ★★★★★★



Alter Kirchweg und Naturlehrpfad⁶⁵

STAINACH-PÜRGG

DER NATUR AUF DER SPUR wanderst Du von Schloss Trautenfels über Unterburg nach Pürgg. Am alten Kirchweg weiter zum Gasthof Dachsteinblick und dann runter nach Lessern, wo der Naturlehrpfad entlang „der“ Grimming seinem Namen nochmal alle Ehre macht.

🕒 4 H, ⬆️ 470 HÖHENMETER, 📏 12,9 KM

📍 SCHLOSS TRAUTENFELS

ANSPRUCH: ★★★★★☆

ERLEBNIS: ★★★★★☆

LANDSCHAFT: ★★★★★★



Stoiringalm⁶⁹

STAINACH-PÜRGG

BIS AUFS FELDL. Herrlich: Von der Spechtenseehütte wanderst Du zur Stoiringalm und aufs Feldl. Über Hochtör kommst Du hinunter zum Wörschachwalderhof und auf dem markierten Weg wieder zurück zur Spechtenseehütte. Wanderherz, was willst du mehr?

🕒 4 H, ⬆️ 659 HÖHENMETER, 📏 8,5 KM

📍 SPECHTENSEEHÜTTE

ANSPRUCH: ★★★★★☆

ERLEBNIS: ★★★★★☆

LANDSCHAFT: ★★★★★★



Lesserner Wasserfall⁷⁰

STAINACH-PÜRGG

WILDES WASSER. Vom Parkplatz Lessern marschierst Du los, am Mini-Feuerwehrdepot vorbei und der Beschilderung folgend in den Wald und über mehrere Holzstege zum - je nach Jahreszeit - 60 bis 80 Meter hohen Wasserfall. Spektakulär spritzig!

🕒 45 MIN, ⬆️ 87 HÖHENMETER, 📏 1,5 KM

📍 LESSERN

ANSPRUCH: ★★★★★☆

ERLEBNIS: ★★★★★☆

LANDSCHAFT: ★★★★★★



Großes Gindhorn und Leistenalm⁶⁶

STAINACH-PÜRGG

HIMMLISCH. Das Schloss hinter Dir gelassen, geht's zuerst nach Pürgg und übers Schwimmbad und die Himmelsleiter weiter aufs noch göttlichere Gindlhörndl. Bergab vorbei am Gasthof Dachsteinblick und über Hof Rohmoser und Leistenalm zurück ins Tal.

🕒 5 H 30 MIN, ⬆️ 695 HÖHENMETER, 📏 13,8 KM

📍 HAUPTPLATZ STAINACH

ANSPRUCH: ★★★★★☆

ERLEBNIS: ★★★★★☆

LANDSCHAFT: ★★★★★★



GEFÜHRTE WANDERUNG MIT ELFI
DIE NATIONALPARKRANGERIN IR GIBT DIR STEINREICHE
EINBLICKE IN BERG & TAL. FRAG IM INFOBÜRO NACH!

Spechtensee über die Leistenalm⁷¹

STAINACH-PÜRGG

ÜBERN SEE ZUM SEE. Über die Stainacher „Hausalm“, die Leistenalm, und „ihren“ See, wanderst Du zu „ihrem“ Sattel und hinunter zum idyllischen Spechtensee. Lass die Seele richtig baumeln, ehe es durch den Wald über die Sinirböden zurück nach Stainach geht.

🕒 4 H 30 MIN, ⬆️ 783 HÖHENMETER, 📏 10,5 KM

📍 HAUPTPLATZ STAINACH

ANSPRUCH: ★★★★★☆

ERLEBNIS: ★★★★★☆

LANDSCHAFT: ★★★★★★

ALLE TOUREN ONLINE

NOCH MEHR INFOS ZU ALLEN TOUREN WIE **GPS-TRACKS, BESCHREIBUNGEN, FOTOS ETC.** GIBT ES SELBSTVERSTÄNDLICH AUCH DIGITAL.

[SCHLADMING-DACHSTEIN.AT/
WANDERTOUREN](https://www.schladming-dachstein.at/wandertouren)



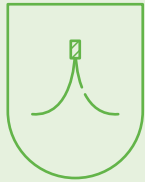
Themen- wanderwege

Die Sinne wandern lassen 2 von 4

VERRÜCKT. Barfuß am Berg oder mit der Rute im Tal. Rätsel im Wald und Geschichten vom Leben so prall, als wären sie überall.

Entdecke Wanderwege **MIT EINER GANZ SPEZIELLEN NOTE.** Dazu Natur, in die Du wie in Zeitlupe eintauchst. Und Augenblicke, von denen Du dir wünschst, sie währten ewig. Eeeewig.





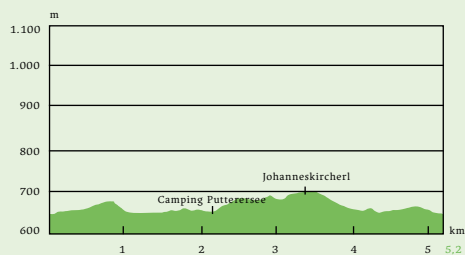
Wünschelrutenweg ⁰¹

AIGEN IM ENNSTAL

AUF SPÜRENSUCHE.

Mit der Wünschelrute machst Du dich auf den Weg, um an mehreren Stationen in Aigen verschiedenste Kraft- und Strahlenfelder aufzuspüren. Wärmstens zu empfehlen ist dafür eine geführte Wanderung mit Anemarie.

- 🕒 2 H, 🌀 5,2 KM
- ⬆️ 81 HÖHENMETER
- 📍 PARKPLATZ TENNISPLATZ
- ANSPRUCH: ★★★★★☆



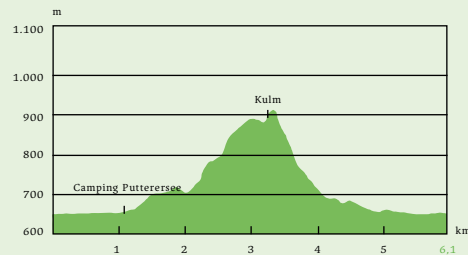
Rätselwanderweg ⁰²

AIGEN IM ENNSTAL

RATEFÜCHSE ON TOUR.

So idyllisch die Ausblicke, so interessant die Einblicke. Der Kulm lockt auf einen Pfad voller Geschichten. Der Duft des Waldes, die Aussicht auf das Tal und Fragen, die vor allem kleine Wanderer auf eine Fährte spannender Denkaufgaben locken.

- 🕒 2 H, 🌀 6,1 KM
- ⬆️ 263 HÖHENMETER
- 📍 PARKPLATZ TENNISPLATZ
- ANSPRUCH: ★★★★★☆




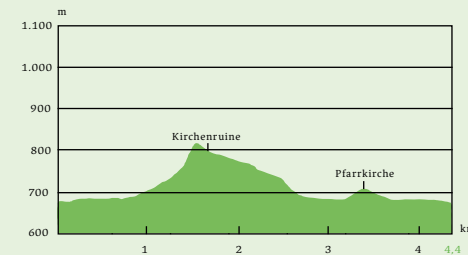
Geh in dich Weg ⁰³

DONNERSBACH

FÜR KÖRPER, GEIST & SEELE.

Umsäumt von bunten Tafeln mit Sprüchen und Gedanken, führt Dich dieser Rundweg vom „Jagaroan“ zum Aussichtspunkt der Ägydius-Kirchenruine, danach weiter zur Schlosskirche und wieder zurück in den Ort Donnersbach.

- 🕒 1 H 20 MIN, 🌀 4,4 KM
- ⬆️ 138 HÖHENMETER
- 📍 FREIZEITZENTRUM
- ANSPRUCH: ★★★★★☆



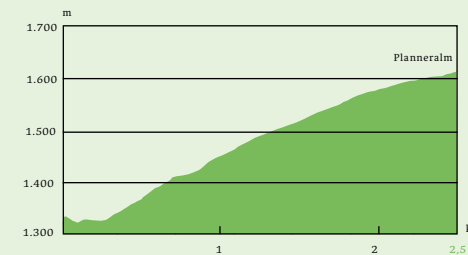
Kasweg ⁰⁴

DONNERSBACH

DUFTNOTE 10.

Ein Weg von der Schrabachalm zur Planneralm, der neben allerlei Einblicken in Sennerie und Almleben auch noch wunderbare Ausblicke in die Berge bietet. Unverzichtbar: Tief durchatmen und Almschmankerl auf der Schrabachalm persönlich verkosten!

- 🕒 1 H, → 2,5 KM
- ⬆️ 266 HÖHENMETER
- 📍 SCHRABACHALM
- ANSPRUCH: ★★★★★☆





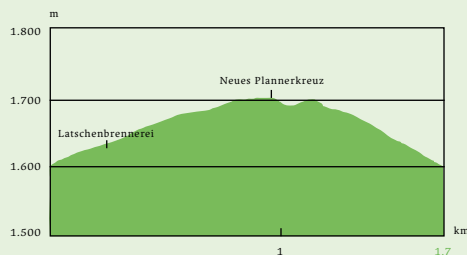
s' Frieda-Wegerl⁰⁶

DONNERSBACH

WILD UND G'SUND.

Bergminze und Meisterwurz sind nur zwei der belebenden Wildkräuter, die Dir die kleine, nach der hiesigen Kräuterkundlerin Frieda Pötsch benannte, Wanderrunde rauf zum neuem Plannerkreuz geradezu erfrischend leicht machen.

- 🕒 1 H, 🔄 1,7 KM
- ⬆️ 95 HÖHENMETER
- 📍 DORNBUSCHHÜTTE
- ANSPRUCH: ★★★★★★



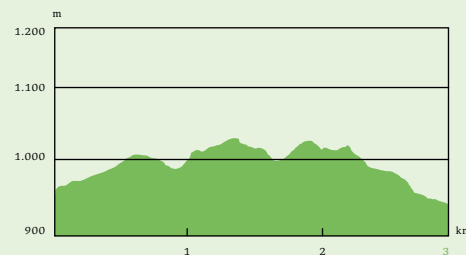
Gstanzlweg⁰⁵

DONNERSBACHWALD

HOLADIRIDIO HOLADIO.

Entlang der Vorderwaldrunde in Donnersbachwald wurden kurzweilige Gstanzln und Anekdoten zu alten Höfen angebracht, die Dich zum Lesen, Lauschen und vor allem zum Schmunzeln einladen. Eine wahrlich informative und g'spaßige Sache.

- 🕒 1 H, → 3 KM
- ⬆️ 100 HÖHENMETER
- 📍 PARKPLATZ ORTSMITTE
- ANSPRUCH: ★★★★★★



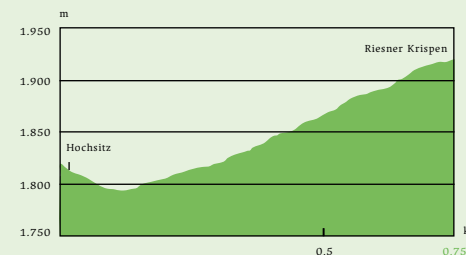
Gipfelbarfußweg⁰⁷

DONNERSBACHWALD

WO GEHT DENN SOWAS?

Natürlich auf der Riesneralm. Genauer gesagt, hinauf zum Gipfelkreuz am Riesner Krispen. Nicht nur bei Deinen Zehen wird sich ein ganz und gar besonderes Gefühl der Freiheit einstellen, wenn Du deinen 1. Gipfel überhaupt unbeschuh't erreichst.

- 🕒 45 MIN, → 0,75 KM
- ⬆️ 130 HÖHENMETER
- 📍 BERGSTATION RIESNERALM
- ANSPRUCH: ★★★★★★



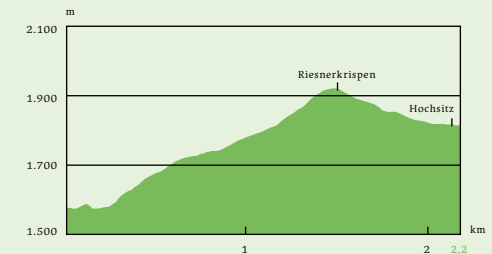
Jagasteig⁰⁸

DONNERSBACHWALD

GUCK DICH SCHLAU.

Du hast Dich immer schon gefragt, wo das wirklich ist, wo sich Fuchs & Hase „Gute Nacht“ sagen? Am JAGasteig befinden sich 4 Hochsitze, die Dir der Jäger tagsüber „leiht“ um das und noch einiges mehr spielerisch herauszufinden.

- 🕒 1 H 30 MIN, → 2,2 KM
- ⬆️ 377 HÖHENMETER
- 📍 MITTELSTATION RIESNERALM
- ANSPRUCH: ★★★★★★



ALLE TOUREN ONLINE

NOCH MEHR INFOS ZU ALLEN TOUREN WIE **GPS-TRACKS, BESCHREIBUNGEN, FOTOS ETC.** GIBT ES SELBSTVERSTÄNDLICH AUCH DIGITAL.

[SCHLADMING-DACHSTEIN.AT/ THEMENWEGE](https://schladming-dachstein.at/themenwege)




Biken, sprich Radeln

Die Sinne wandern (äh, rollen) lassen 3 von 4

Zwei RÄDER DREHEN sich. Am Berg.
Im Tal. Gemütlich GESTRAMPELT oder
sportlich GEHOBELT – ans Ziel kommt
hier ein jeder. Inmitten fabelhafter
Natur Energie tanken und Batterien
aufladen.

Auf steinigen Wegen oder auf glattem
Bankett. Mit Motor unterm Sattel
oder mit purer WADELKRAFT. Hier
liegen TAUSEND SENSATIONEN vor Dir,
die unaufregter nicht sein könnten.
Und die, ja, DIE MACHEN SINN.





Spechtensee Runde⁰¹

WÖRSCHACH

PAUSE AM SEE. Über Sallaberg und den Ennsradweg geht's nach Wörschach. Die Bergwertung von dort bis Wörschachwald ist echt nicht ohne, dafür beschenkt Dich der Rastplatz am malerischen Spechtensee mit 1 000 Wunderblicken. Danach rollst Du die „alte“ Klachau hinab – und steckst Deine Radlerwadln entlang des Grimings noch kurz „in die“ Grimming.

BIKE & HIKE STATIONEN

- 🚲 Eingang Wörschachklamm
- 🚲 Spechtenseehütte, Wörschachwald
- 🚲 Schlossteichstüberl, Trautenfels

🕒 4 H

🔄 RUNDE

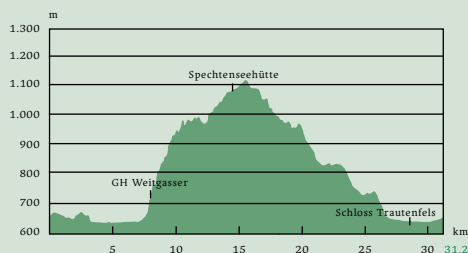
⬆️ 514 HÖHENMETER

📍 TOURISMUSBÜRO IRDNING

FAHRTECHNIK: ★★★★★



Befahren erlaubt:
15. Mai bis 31. August von 08.00 bis 18.00 Uhr
01. bis 30. September von 08.00 bis 17.00 Uhr



Schönmoos Runde⁰²

WÖRSCHACH

SPORTLICH. Und nicht ohne. In Kehren geht's von Wörschach rauf zur Oberkogler-Alm und weiter ins Schönmoos, den höchsten Punkt der Tour. Bergab heißt's geschickt den Drahtesel im Zaum zu halten, bis Du ihn am Ennsradweg wieder gemütlich ausrollen lassen kannst.

BIKE & HIKE STATION

- 🚲 Eingang Wörschachklamm

🕒 2 H 50 MIN

🔄 RUNDE


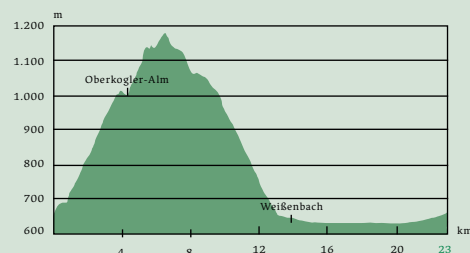
⬆️ 540 HÖHENMETER

📍 WÖRSCHACH ORTSZENTRUM

FAHRTECHNIK: ★★★★★



Befahren erlaubt:
15. Mai bis 31. August von 08.00 bis 18.00 Uhr
01. bis 30. September von 08.00 bis 17.00 Uhr



Donnersbachtal Runde⁰³

DONNERSBACH

EIN TAL, SO VIELE BERGE. Ab Irdning fährt Du stetig aufwärts zum Erlsberg, danach über Ilgenberg abwärts und weiter Richtung Planneralm. Über Schaablehen radelst Du wieder nach Donnersbach, und über Raumberg, den Bleiberg und den Ennsradweg zurück nach Irdning.

BIKE & HIKE STATION

- 🚲 GH Leitner, Donnersbach

🕒 5 H

🔄 RUNDE

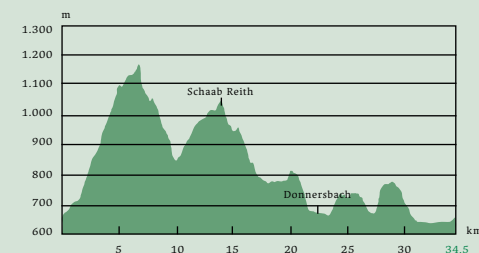
⬆️ 955 HÖHENMETER

📍 TOURISMUSBÜRO IRDNING

FAHRTECHNIK: ★★★★★



Befahren erlaubt:
15. Mai (ab 2022 ab 15. Juni) bis 31. August von 08.00 bis 18.00 Uhr, 01. bis 30. September von 08.00 bis 17.00 Uhr



Planneralm Runde⁰⁴

DONNERSBACH

ZACKIG AUF D' OIM. Vom Ort hinauf zum Ertlschweigerhaus heißt's gut eintreten. Dann führt Dich die alte Planneralmstraße auf die Schrabachalm – und sodann zur Planneralm. Belohnung wartet bereits beim Stelldichein mit Kas & Latsche, bevor Du übers Schaablehen zurück nach Donnersbach fährst. Die Wadeln haben noch nicht genug? Weiter nach Donnersbachwald zu noch mehr Touren!

BIKE & HIKE STATIONEN

- 🚲 GH Leitner, Donnersbach
- 🚲 Schrabachalm
- 🚲 Planneralm

🕒 4 H 30 MIN

🔄 RUNDE

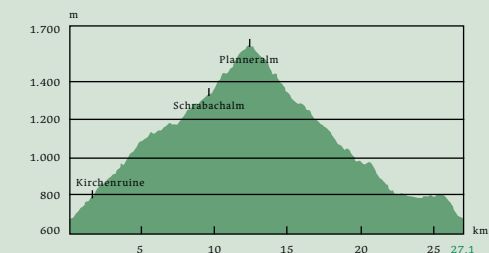
⬆️ 882 HÖHENMETER

📍 DORFPLATZ DONNERSBACH

FAHRTECHNIK: ★★★★★



Befahren erlaubt:
15. Mai (ab 2022 ab 15. Juni) bis 31. August von 08.00 bis 18.00 Uhr, 01. bis 30. September von 08.00 bis 17.00 Uhr





Stallaalm Runde⁰⁶

DONNERSBACHWALD

ALM-IDYLLE. Dort, wo Donnersbachwald endet, beginnt Dein Radlerglück. Auf einem herrlich verträumten Trail Richtung Lärchkar- und Stallaalm entrückst Du der Welt Tritt für Tritt ein Stück weiter. Und die Sennerin legt Dir diesen Tagtraum auch noch kulinarisch aufs Jausenbrett.

BIKE & HIKE STATION

📍 Lärchkaralm

🕒 2 H 30 MIN

🔄 RUNDE

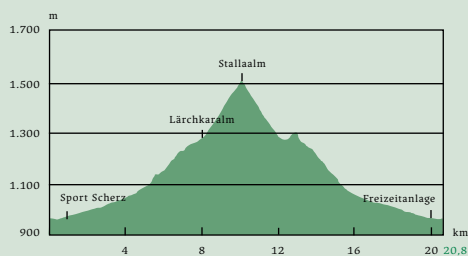
⬆️ 581 HÖHENMETER

📍 ORTSMITTE DONNERSBACHWALD

FAHRTECHNIK: ★★☆☆☆



Befahren erlaubt:
15. Mai bis 31. August von 08.00 bis 18.00 Uhr
1. Septemberwoche von 08.00 bis 17.00 Uhr



Riedleralm Tour⁰⁶

DONNERSBACHWALD

EINFACH DRAUFLOSRADELN. Du startest auf der wenig befahrenen Straße bis Hinterwald und fährst dann die Forststraße entlang zur Riedleralm und über den Grennerwald zurück. Herrlich ruhig da. Nur Du, der Donnersbach und Herr Morgentau erwecken diese Tour zum Leben.



🕒 2 H 10 MIN

🔄 RUNDE

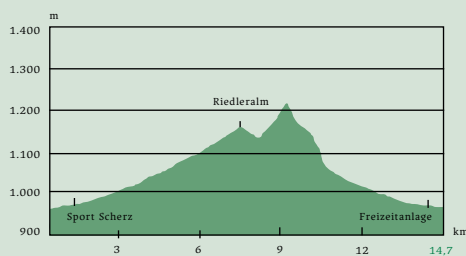
⬆️ 290 HÖHENMETER

📍 ORTSMITTE DONNERSBACHWALD

FAHRTECHNIK: ★☆☆☆☆



Befahren erlaubt:
15. Mai bis 31. August von 08.00 bis 18.00 Uhr
1. Septemberwoche von 08.00 bis 17.00 Uhr



Mörsbach Runde⁰⁷

DONNERSBACHWALD

WER WILL DA WIEDER RUNTER? Über die Forststraße rauf zur Vorderen, dann weiter zur Hinteren Mörsbachalm und dem Weg folgend radelst Du weiter zur (kühlen) Oxenalm. Eine schmackhafte Hüttenjause da oder dort lässt bestimmt keine Wünsche offen. Die Ausblicke auch nicht.

BIKE & HIKE STATIONEN

📍 Mörsbachwirt
Hintere Mörsbachalm
📍 Oxenalm

🕒 2 H 40 MIN

🔄 RUNDE

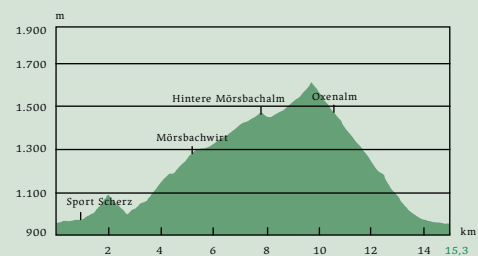
⬆️ 740 HÖHENMETER

📍 ORTSMITTE DONNERSBACHWALD

FAHRTECHNIK: ★★☆☆☆



Befahren erlaubt:
15. Mai bis 31. August von 08.00 bis 18.00 Uhr
01. bis 30. September von 08.00 bis 17.00 Uhr



Aigen Runde⁰⁸

AIGEN IM ENNSTAL

IN HOCHSTIMMUNG ... bringt Dich diese Tour. Auf der asphaltierten Bergstraße führt sie Dich hinauf zu einem der schönsten Grimming-Ausblicke der Region, zur Stalingrad-Kapelle. Dort aber bitte absteigen und, wenn Du magst, zu Fuß noch ein paar Stockwerke höher auf die Hohe Trett.

BIKE & HIKE STATION

📍 Parkplatz Hohe Trett, Vorberg

🕒 3 H 30 MIN

🔄 RUNDE

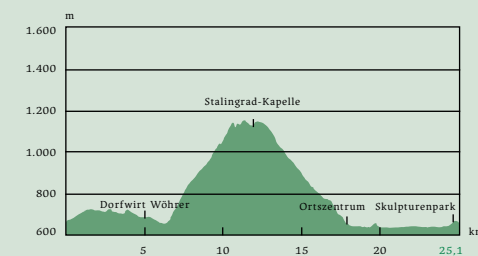
⬆️ 550 HÖHENMETER

📍 TOURISMUSBÜRO IRDNING

FAHRTECHNIK: ★☆☆☆☆



Durchgehend befahrbar





Ennsradweg⁰⁹

ENNSTAL

GENUSSRADELN. Mit Start im Salzburgerland durchquert der Radweg auch die Orte Irdning, Aigen und Wörschach, bevor er weiter nach Oberösterreich führt. Imposante Bergpersönlichkeiten, die rauschende Enns, verträumte Dörfer und wahre Kulturschätze sind hier Deine Wegbegleiter.

ENTFERNUNGEN

Schladming - Pruggern 18 km
Pruggern - Irdning 23 km
Irdning - Liezen 18 km
Liezen - Admont 22 km

ENNSRADWEG.COM

🕒 3 H (3. TAGESETAPPE)

🔄 RUNDE

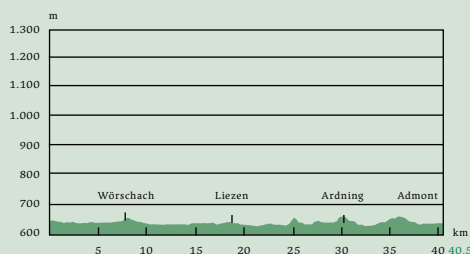
⬆️ 80 HÖHENMETER

📍 TOURISMUSBÜRO IRDNING

FAHRTECHNIK: ★☆☆☆☆



Durchgehend befahrbar




BIKE GUIDE

GEFÜHRTE MTB-TOUREN UND TECHNIKTRAINING
BERND GRÜSSER
T 0650/74 75 702
THUNDERCREEK.AT

BIKE VERLEIH & SERVICE

SPORT SCHERZ
T 03680/350 (DONNERSBACHWALD)
T 03682/22 383 (WÖRSCHACH)
SPORT-SCHERZ.AT

SPORT SCHÖTTL (IRDNING)
T 03682/22 952-0
SCHOETTL.AT



BIKE & HIKE.
ENDET DER RADWEG, BEGRÜSST DICH DIE BIKE & HIKE
STATION UND LÄDT ZUM WEITERWANDERN EIN.

ALLE TOUREN ONLINE

NOCH MEHR INFOS ZU ALLEN TOUREN WIE
**GPS-TRACKS, BESCHREIBUNGEN, FOTOS
ETC.** GIBT ES SELBSTVERSTÄNDLICH AUCH
DIGITAL.

SCHLADMING-DACHSTEIN.AT/
BIKE-TOUREN



FAIR RADELN. MACHT SINN.

1. BLEIB DRAUF AUF DEN BESCHILDERTEN
BIKESTRECKEN.

2. EINIGE STRECKEN DÜRFEN NUR ZU
BESTIMMTEN ZEITEN BEFAHREN WERDEN.
BITTE HALTE DIESE EIN. DU FINDEST DIE
INFORMATION DAZU IN DER AKTUELLEN
BIKEKARTE VON BERG UND TAL.

3. ZU ALLEN ANDEREN ZEITEN DÜRFEN
WALD, WIESEN UND IHRE BEWOHNER RU-
HEN. NIMM BITTE RÜCKSICHT AUF SIE.

4. BERG UND TAL MÖCHTEN FÜR DICH
TIPPTOPP IN SCHUSS SEIN. RECHNE
DAHER IMMER WIEDER MIT ARBEITEN AUF
DEN WEGEN.

5. AUCH FUSSGÄNGER UND TIERE KÖNNEN
AB UND ZU DEINEN WEG KREUZEN. FAHRE
DESHALB VORAUSSCHAUEND UND GIB
IHNEN VORRANG.

6. BITTE DENKE AUCH DARAN WEIDEZÄU-
NE WIEDER ZU SCHLIESSEN.

7. BREMSE KONTROLLIERT UND SCHONE
SO WALD- UND WIESENBÖDEN.

8. REGEN TUT DER NATUR GUT. VERZICH-
TE, ABER, WENN MÖGLICH, DANACH AUF
DEN TRAILS ZU FAHREN.

9. MÜLL AUF WIESEN UND WEGEN KÖN-
NEN BERG UND TAL GAR NICHT RIECHEN.
NIMM IHN BITTE MIT.

10. LAND- UND FORSTWIRTSCHAFT SO-
WIE DIE JAGD SIND FÜR BERG UND TAL
WICHTIGE PARTNER. SIE GESTATTEN DIR,
VIELE IHRER WEGE ZU BEFAHREN. SEI DIR
BEWUSST, NUR EIN GUTES MITEINANDER
GEWÄHRLEISTET AUCH IN ZUKUNFT DEIN
BIKE-VERGNÜGEN.

Vertreterinnen von Berg und Tal helfen Dir
gerne bei der Planung Deiner Tour.

Spechtenseerunde, Wörschachwald

Trailrunning

Die Sinne wandern (nö, laufen) lassen 4 von 4

Sich **BEWEGEN**. Den Körper spüren. Ganz gemütlich im Wald dahinlaufen. Oder am Gebirgskamm bis an die Grenzen gehen. Gefordert werden vom Berg und vom Tal.

Aber keine Angst - die beiden sind geduldig. Können verzeihen. Und **BELOHNEN**. Mit den großartigsten Erlebnissen: Den **ERFOLG GENIESSEN**, sich selbst durch und durch spüren. **DARUM GEHT'S JA ...**

1
0
1





Riesneralm Gipfeltrail ¹¹

DONNERSBACHWALD

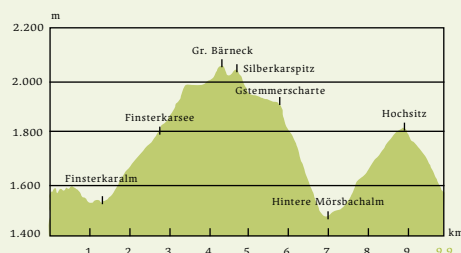
3 GIPFEL + SALTO. Reinstes Singletrail-Erlebnis, das so entspannt endet, wie es beginnt: Locker-flockig nimmt Dir die Seilbahn die ersten 500 Meter ab. Vom Berghof geht's zur Finsterkaralm und vorbei an „ihrem“ See weiter zu drei aussichtsreichen Gipfeln: Finsterkarspitz, Großes Bärneck und Silberkarspitz eröffnen Dir tiefe Blicke über steile, grüne Hänge ins Sölktaal. Und weil die Glückshormone schon wie verrückt springen, gönnst Du ihnen zum Finale auf der Riesneralm noch einen richtigen Salto: HOPP ins Gipfelbad! Maximale Selbstbelohnung.

🕒 2 H 30 MIN, 🔄 9,9 KM

⬆️ 937 HÖHENMETER

📍 MITTELSTATION RIESNERALM

SCHWIERIGKEIT: MITTEL



Grat Trail Planneralm ⁰⁹

DONNERSBACH

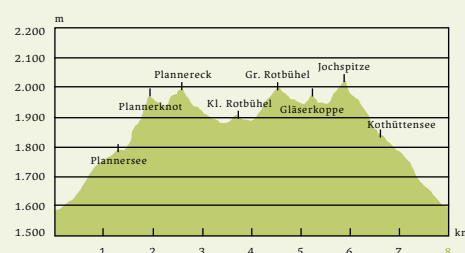
GRAT GUAT. Im höchstgelegenen Bergdorf der Steiermark startest Du auf 1600 Metern. Beim ersten Highlight, dem Plannersee, kurz erfrischen. Von hier weg läufst Du über Singletrails hinauf zum Plannerknot und immer weiter den saftig-grünen Berg Rücken entlang. Neben Gr. Rotbühel und Jochspitze stehen noch einige Gipfel mehr am Menüplan. Die weiten Aus- und Rundumblicke sind ein wahrer Augenschmaus, das Auf und Ab die spezielle Würze. Reichlich Abstiegsvarianten runden dieses herrliche Trailrunning-Buffer für Dich ab.

🕒 2 H, 🔄 8 KM

⬆️ 721 HÖHENMETER

📍 BERGRETTUNGSHAUS

SCHWIERIGKEIT: EXTREM



Putterersee Einsteigertrail ¹³

AIGEN IM ENNSTAL

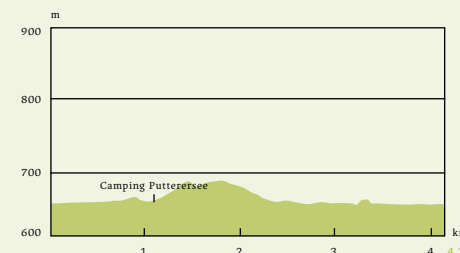
DER SEE IST DAS ZIEL. Nach kurzer Laufstrecke, vorbei am Kinderspielplatz (vielleicht für ein paar Koordinations- und Balance-Übungen nutzen ;) geht's Richtung Seeufer. Mai-Highlight am Wegesrand: Iris, die Sibirische Schwertlilie. Einfache Singletrailpassagen, kurze Anstiege und entspannte Asphaltabschnitte wechseln sich von nun ab, wenn Du hinter dem Campingplatz über den Höhenweg rauf Richtung Hohenberg läufst. Egal ob Einsteiger oder Feierabendläufer, Turmspringer oder Sonnenuntergangscocktailschlürfer ... das Ziel ist klar: der Putterersee.

🕒 30 MIN, 🔄 4,2 KM

⬆️ 47 HÖHENMETER

📍 PARKPLATZ TENNISPLATZ

SCHWIERIGKEIT: LEICHT



Kulm Runde ¹²

AIGEN IM ENNSTAL

TEMPOPOLZEN. Abwechslungsreiche Strecke rund um den Kulm mit leichten Steigungen und längeren ebenen Abschnitten zum „Tempopolzen“. Übrigens, zum Durchatmen gibt's auf dem Trail etwas Kultur: Am Hohenberg liegt eine der ältesten Kirchen des Ennstals!

🕒 1 H 45 MIN

⬆️ 89 HÖHENMETER, 🔄 9 KM

📍 PARKPLATZ TENNISPLATZ

SCHWIERIGKEIT: LEICHT

Kulm Gipfeltrail ⁰⁵

AIGEN IM ENNSTAL


AIGNER HAUS“HÜGEL“. Forstwege und Singletrails führen bis zur höchsten Stelle des Kulms. Der Ausblick überrascht und verdient sich, wie Du, eine Pause. Im Downhill kannst Du dich in steilem Waldgelände und „with a See-view“ am Höhenweg g'scheit austoben.

🕒 1 H 20 MIN

⬆️ 260 HÖHENMETER, 🔄 6,7 KM

📍 PARKPLATZ TENNISPLATZ

SCHWIERIGKEIT: LEICHT



Klamm Trail⁰¹

WÖRSCHACH

ERFRISCHEND. Die spritzige, wie imposante Wörschachklamm hinaufzulaufen, ist wahrlich ein Sommererlebnis der Extraklasse. Noch dazu führt der Rückweg über feinst verwurzelte Waldtrails und die altherwürdige Burgruine Wolkenstein. Entspannen und Aussicht genießen!

🕒 1 H

⬆️ 363 HÖHENMETER, 🌀 3,7 KM

📍 PARKPLATZ WÖRSCHACHKLAMM

SCHWIERIGKEIT: MITTEL

Spechtensee Trail⁰²

WÖRSCHACH

ZUM SEE UND ZURÜCK. Du suchst eine Herausforderung, dann versuch's mal hiermit: Von Stainach hinauf zur Leistenalm, noch einige Höhenmeter weiter, da wartet er schon: der Spechtensee. In spannendem Auf und Ab geht's über Waldwege und Singletrails zurück. Genial!

🕒 4 H

⬆️ 1053 HÖHENMETER, 🌀 17,1 KM

📍 GASTHAUS WEITGASSER

SCHWIERIGKEIT: MITTEL

Fischersteig Trail⁰⁸

DONNERSBACH

NEU IM GELÄNDELAUF? Dann versuch mal diese Pendelstrecke. Sie startet im Zentrum von Donnersbach und ist Teil des Obermoser Trails. Wir finden: Die ideale Möglichkeit, um beste Trailrunning-Luft zu schnuppern und Feuer zu fangen. Ein Versuch lohnt sich!

🕒 30 MIN

⬆️ 52 HÖHENMETER, 📏 2,8 KM

📍 GASTHOF RÜSCHER

SCHWIERIGKEIT: LEICHT



Tausingrunde⁰³

WÖRSCHACH

GEHT EINI. Von Schönmoos läufst Du knackig entlang des Wörschacher Hausbergs, dem Hochtausing, bis zur Langpoltenalm. Übers „Klamml“ in Richtung Schneehitzalm bist Du (schon fast) im Himmel – mit Aussicht auf die idyllische Bärnfeichtalm UND den Grimming.

🕒 3 H 30 MIN

⬆️ 880 HÖHENMETER, 🌀 15,8 KM

📍 PARKPLATZ SCHÖNMOOS

SCHWIERIGKEIT: MITTEL

Fürstensteig Cross⁰⁴

WÖRSCHACH

WAS FÜR EINE FREUDE. Und zwar nicht nur für Spaziergänger. Auch Trailrunning-Einsteigern geht hier das Herz auf. Wechselhafte, dennoch leicht steigende und abfallende Waldwege mit unterschiedlichen Wegbeschaffenheiten sorgen für ein großartiges Laufenerlebnis. <3

🕒 1 H 20 MIN

⬆️ 245 HÖHENMETER, 🌀 5,3 KM

📍 GASTHAUS WEITGASSER

SCHWIERIGKEIT: LEICHT

Stegerwald Trail¹⁰

DONNERSBACHWALD

Nach fünf Minuten mitten im duftenden Wald angekommen, atmest Du tief durch und folgst einer der vielen Möglichkeiten Richtung Vorderer Mörsbachalm. Genieß die frische Waldluft, bis Dich der Ruf der Hüttenwirte ereilt. Mörsbachwirt oder Oxenalm. Je nach Façon.

🕒 1 H 40 MIN

⬆️ 413 HÖHENMETER, 🌀 8,3 KM

📍 PARKPLATZ ORTSMITTE

SCHWIERIGKEIT: MITTEL

Römerlauf¹⁴

IRDNING

ALLE WEGE FÜHREN ... nein, nicht ganz so weit. Diese abwechslungsreiche Strecke verbindet hier „lediglich“ zwei Täler. Von Irdning bis Donnersbach ist sie eine Glück verheißende 80 zu 20 Mischung aus Asphalt und Wiesenwegen mit 100 % Grimming im Gepäck.

🕒 1 H 40 MIN

⬆️ 189 HÖHENMETER, 📏 9,9 KM

📍 TOURISMUSBÜRO

SCHWIERIGKEIT: LAUFSTRECKE

Kohlanger Trail⁰⁶

AIGEN IM ENNSTAL

SUNDOWNER. Wer den Weg zum beliebten Aussichtspunkt, der Stalingradkapelle, voll auskosten will, wählt den weiteren Weg über den Kohlanger. Die Aussicht dort ist – gerade zur Abendstunde – schwer zu toppen. Maximal noch einen Stock höher von der Hohen Trett.

🕒 2 H 30 MIN

⬆️ 700 HÖHENMETER, 🌀 11,1 KM

📍 PARKPLATZ TENNISPLATZ

SCHWIERIGKEIT: MITTEL

Obermoser Trail⁰⁷

DONNERSBACH

EINE RUNDE SACHE. Die ersten Kilometer ab dem Gasthaus Rüscher bringen Dich auf Betriebstemperatur. Singletrails und Forstwege wechseln sich ab. Wiesen, Waldwege, von flach bis hügelig, alles ist dabei. Vom Obermoserhof auf 1020 m geht's auf einsamer Flur retour.

🕒 2 H

⬆️ 380 HÖHENMETER, 🌀 9,8 KM

📍 GASTHOF RÜSCHER

SCHWIERIGKEIT: MITTEL

Moosrunde¹⁵

IRDNING

G'SCHMEIDIGE TALRUNDE. Ganz TAL-like und ständig begleitet von DEM BERG, eignet sich die ebene Laufrunde im Irdninger Moos besonders für Anfänger, die Kondition und Ausdauer aufbauen wollen. Wer mag: Eine kleine „Bergwertung“ durch Irdning gäb's on top.

🕒 1 H

⬆️ 31 HÖHENMETER, 🌀 6,3 KM

📍 SPORTANLAGE

SCHWIERIGKEIT: LAUFSTRECKE

ALLE TOUREN ONLINE

NOCH MEHR INFOS ZU ALLEN TOUREN WIE GPS-TRACKS, BESCHREIBUNGEN, FOTOS ETC. GIBT ES SELBSTVERSTÄNDLICH AUCH DIGITAL.

[SCHLADMING-DACHSTEIN.AT/TRAILRUNNING-TOUREN](https://schladming-dachstein.at/trailrunning-touren)



MICHELIRLINGSEE, DONNERSBACHWALD

Willkommen, Kinder!

NUR HER MIT EUCH – GROSSE WIE KLEINE! WAS KANN ES SCHLISSLICH SCHÖNERES GEBEN, ALS KINDERLACHEN IN DER KLAMM UND WALDERDBEEREN VERNASCHENDE KINDERMUNDE. ALS FEIN GEFEGTE WANDERWEGE AUF DENEN KLEINE KINDERBEINE MITEINANDER FANGEN SPIELEN UND GROSSE KINDERAUGEN UNZÄHLIGE VERSTECKE ENTDECKEN.

SPASS ZU HABEN UND DABEI SO VIEL ENTDECKEN. MACHT SINN.

KUNST

MUSIK

KUNSTWERKE

LITERATUR

AUSSTELLUNG

ÄSTHETIK

THEATER

MUSEUM



PHILOSOPHIE

BÜHNE

LEBENSSTIL

SKULPTUREN

BRAUCHTUM

KULTUR

Kultur gut.

Alles gut.

DER BERG und **DAS TAL**. Die beiden haben ein eindrucksvolles Programm für Dich zusammengestellt. An ihren schönsten Plätzen lassen sie die Kunst leben und den Tag träumen. Sie erzählen von Milchbauern in **MUSEEN**, von Mäusen auf historischen **MALEREIEN** und vom wunderbaren anderen.

Nimm Dir genügend Zeit und lass die Welt in ihren kleinen **MYSTERIEN** auf Dich wirken. Du wirst sehen. Das **MACHT SINN**.

TRAUTER FELS

AM EINERPLATZ DES MITTLEREN ENNSTALS ZEIGT SCHLOSS TRAUTENFELS, DAS VORÜBERGEHEND ÜBRIGENS AUCH EINMAL ALS JUGENDHERBERGE DIENTE, IN SEINEM MUSEUM NATUR UND KULTUR DES BEZIRKES LIEZEN IM ÜBERBLICK. NICHT NUR BEI SCHLECHTWETTER EIN 1A-TIPP.

Orte, die Dich beeindrucken:

PRACHTBAUTEN

Schloss ist nicht gleich Schloss.

Oh nein, die Schlösser hier sind **MULTIFUNKTIONAL**. Sie haben noch weit mehr zu bieten als große Baukunst, spannende Vergangenheit und imposante Ausblicke. Sie sind die **JUWELN**, die den Berg und das Tal zum **FUNKELN** bringen.

SCHLOSS MIT MUSEUM

TRAUTENFELS. DER SICH AM FUSSE DES GRIMMINGS ERHEBENDE BAROCKBAU BEHEIMATET EIN MUSEUM UND BIETET, NEBEN FASZINIERENDEN SONDERAUSSTELLUNGEN, ALL JENEN, DIE SICH DIE KLINGENDE TREPPE IN DEN SCHLOSSTURM HINAUF TRAUEN, ZUDEM BEEINDRUCKENDE RUNDUMBlicKE.

[SOMMERCARD], [STEIERMARK CARD]

SCHLOSS MIT HIMMELBETT

PICHLARN. EINMAL SO RICHTIG KÖNIGLICH URLAUBEN? KANNST DU. IM SCHLOSSHOTEL GIBT'S DAFÜR SOGAR EINS, ZWEI, DREI, VIER, FÜNF STERNE, 18 LOCH-PLATZ UND 1 000 JAHRE GASTFREUNDSCHAFT.

SCHLOSS MIT STOCKBETT

PUTTERERSCHLÖSSL. WO SICH SEINERZEIT DER STEIRISCHE KLEINADEL ZU BETTE BEGAB, SCHLUMMERST DU HEUTE IM JUGENDGÄSTEHaus MINDESTENS GENAU SO BEQUEM. KEIN WUNDER, BEI DIESEM SEEBlick.

SCHLOSS MIT FORSCHUNG

GUMPENSTEIN. ALTE MAUERN UND NEUES WISSEN. DAS ROMANTISCHE SCHLOSS IST DAS ZENTRUM FÜR LANDWIRTSCHAFT IN ÖSTERREICH MIT DIENSTSTELLE DES BUNDES MINISTERIUMS.

SCHLOSS MIT PRIVATSPHÄRE

SCHLOSS FRIEDSTEIN & SCHLOSS STAINACH. DIE BEIDEN SCHLÖSSER IN STAINACH HALTEN SICH VERSCHLOSSEN. OB SIE GEHEIMNISSE HÜTEN ODER EINFACH NUR DIE RUHE GENIESEN, WER WEISS?!

Orte, an denen Du die Stille triffst:

RUINEN

Wenn Steine sprechen könnten ... welche **GESCHICHTEN** würden sie uns wohl erzählen? Welche **GEHEIMNISSE** verraten? Würden sie uns einladen, ein klein wenig in der Zeit zu reisen? Vielleicht liegt es an uns, nur gut genug zuzuhören und uns hineinzuspüren in diese besonderen **KRAFTPLÄTZE** der Region. Einen Versuch ist es wert. Oder auch mehrere, sieh mal ...

BURGRUINE WOLKENSTEIN, WÖRSCHACH

VIELEN ANGRIFFEN HIELT SIE FAST TAUSEND JAHRE STAND, DIE BURG ULRICHS VON WOLKENSTEIN, NUR NICHT JENEM DES FISKUS. DIE DACHSTEUER BRACHTE SIE 1750 ZUM FALLEN. DES EINEN LEID IST DES ANDEREN GLÜCK: HEUTE GEHÖRT DER GIGANTISCHE AUSBLICK ÜBER DAS TAL SCHON NACH NUR 15 GEHMINUTEN UNS ALLEN.

SCHLADMING-DACHSTEIN.AT/WOLKENSTEIN

RUINE DER ÄGYDIUSKIRCHE, DONNERSBACH

BIST DU RICHTUNG PLANNERALM UNTERWEGS, LOHNT ES SICH NACH DEN ERSTEN KEHREN LINKS ANZUHALTEN. NUR WENIGE METER ZU FUSS UND DU ERBLICKST DIE ROMANISCHE KIRCHENRUINE. DANK LIEBEVOLLER PFLEGE, UND SICHER AUCH WEGEN IHRES ECHTEN „EINSERPLATZERLS“, STRAHLT SIE BIS HEUTE ÜBER DEN GESAMTEN ORT.

SCHLADMING-DACHSTEIN.AT/AEGYDIUSKIRCHE

KIRCHENRUINE NEUHAUS, TRAUTENFELS

ES STAND NICHT LANGE – DAS EVANGELISCHE GOTTESHAUS. 1575 WURDE ES ERBAUT UND 24 JAHRE SPÄTER IM ZUGE DER GEGENREFORMATION AUCH SCHON WIEDER VERNICHTET. ZUM GLÜCK IST ES ABER NACH ARCHÄOLOGISCHER AUSGRABUNG UND FREILEGUNG SEIT 1992 (AM WEG ZUM GRIMMING) ZU BESICHTIGEN.

STAINACH-PUERGG.GV.AT

BURGRUINE WOLKENSTEIN, WÖRSCHACH





Seit nunmehr fast 25 Jahren begleitet Bruder Rudolf Leichtfried an diesem speziellen Ort im Ennstal Gäste bei Schweigeseminaren und Exerzitien.

8. WELTWUNDER

GLEICH UM DIE ECKE IM GESÄUSE BEFINDET SICH DIE GRÖSSTE KLOSTERBIBLIOTHEK DER WELT. 70 000 BÜCHER STEHEN HIER IM SPÄT-BAROCCEN UND EINDRUCKSVOLLEN BÜCHERSAAL IN REIH UND GLIED. EINE WUNDERWELT FÜR SICH.

KAPUZINERKLOSTER

WO DIE STILLE WOHT. VOR ÜBER 400 JAHREN WURDE DER VON MAUERN UMGEBENE VIERKANTHOF IN IRDNING ERRICHTET. SEIT EINEM VIERTEL JAHRHUNDERT FINDEN TAGE DER BESONDEREN STILLE UND EXERZITIEN STATT. RUHE IM GEBET FINDEST DU AUCH IN DER KLOSTERKIRCHE, WELCHE IHRE PFFORTEN TÄGLICH GEÖFFNET HAT.

T 03682/26 125
KAPUZINER.AT/KLOESTER/IRDNING

PÄPSTLICHES WISSEN

AENEAS PICCOLOMINI ALIAS PAPST PIUS II (1458-1464) WAR ZUVOR VORSTAND DER PFARRE VON IRDNING. SEIN PAPSTWAPPEN FINDEST DU IN EINEM FENSTER NEBEN DEM HAUPTALTAR.

RUHE FÜR DEN RASTLOSEN. EINE KLARHEIT. FRIEDE IM HERZEN.



KIRCHEN

JOHANNESKAPELLE PÜRGG

STORYTELLING PUR. HIER ERZÄHLEN DIR URALTE FRESKEN VON KRIEGERISCHEN KATZEN UND MÄUSEN, TÖRICHTEN JUNG-FRAUEN UND SO MANCH ANDEREN DINGEN. EIN KRAFTPLATZ PAR EXCELLENCE MIT TOP-AUSSICHT.

VORBERGER KIRCHLEIN

KLEINES SCHATZKÄSTCHEN AUS HOLZ. SCHLICHT UND OHNE VIEL DRUMHERUM. TROTZDEM ODER GERADE DESWEGEN IST DIESE KIRCHE, HOCH ÜBER AIGEN GELEGEN, EINE SCHMUCKE BESONDERHEIT.

FLORIANIKIRCHE AIGEN

IHREN ALTEHRWÜRDIGEN SCHWESTERN SIEHT SIE GAR NICHT ÄHNLICH. DIE NACHZÜGLERIN WURDE 1992 GEWEIHT UND FÄLLT MIT MODERNEM STAHL-GLASTURM, BEGRÜNTEM DACH UND LÄRCHENFASSADE SOFORT INS AUGEN.

JOHANNESKIRCHERL HOHENBERG

IHR MITTELTEIL IST DER ÄLTESTE ALLER KIRCHEN IM ENNSTAL. VIEL GESCHICHTE ALSO. WUNDERHEILUNG, ZU KANONEN GESCHMOLZENE GLOCKEN UND EIN ALTAR, DER IM SALZBERGWERK IN SICHERHEIT GEBRACHT WURDE. HUI, DA WAR GANZ SCHÖN WAS LOS ...

GLATTJOCHKAPELLE DONNERSBACHWALD

ERINNERT EIN WENIG AN EINE STEINPYRAMIDE, IST ABER DAS HÖCHSTGELEGENE SAKRALBAUWERK DER STEIERMARK. SO WIE EINST FÜR DIE SÄUMER AUF DEM SALZWEG, GEHT'S AUCH FÜR DICH NUR ZU FUSS HINAUF.


PÜRGG

„WO BITTE IST DAS STEIRISCHE KRIPPERL?“

NA HIER! DER GANZE ORT, IN DEM ES SICH EIN KLEIN WENIG ANFÜHLT, ALS WÄRE MAN DEM REST DER WELT EIN GANZES STÜCK ENTRÜCKT, WURDE OB SEINES IDYLLISCHEN AMBIENTES VON PETER ROSEGGER SO GENANNT.

DAS AUTOFREIE PÜRGG GEIZT NICHT MIT SEINEN ERDIGEN REIZEN UND LÄDT ZU SPAZIERGANG UND MÜSSIGANG. UNTER BÄUMEN KAFFEE TRINKEN, MIT STOLZEN PÜRGGER BÜRGERN TRATSCHEN ODER KATZEN-MÄUSE-KRIEGE IN DER JOHANNESKAPELLE ENTDECKEN. DIE SEELE BAUMELN ZU LASSEN IST HIER NOCH EIN EINFACHES.

T 03682/24 800-17
STAINACH-PUERGG.GV.AT





Orte, an denen Dir die Kunst begegnet:

FREIRAUM

Hochgeschätzte Damen und Herren, liebes Publikum!

DER BERG und **DAS TAL** bitten die **KUNST** vor den Vorhang. Schon vor langer Zeit hat sie hier Fuß gefasst und drückt ihre Freude am Dasein mit **SKULPTUREN** aus Holz und Stein, Pinselstrichen, verspielten Tönen und buntem **THEATER** aus.

Komm lass auch Du dich von ihr verzaubern.

SKULPTURENPARK

SICH BEIM RASTEN AUF DIE KUNST EINLASSEN ... DAS GEHT AM BESTEN IM PARK HINTER DER IRDNINGER PFARRKIRCHE. AUS STEIN UND HOLZ GESCHAFFENE MEISTERWERKE NATIONALER UND INTERNATIONALER KÜNSTLER FINDEST DU DORT UND ÜBRIGENS NOCH AN VIELEN ANDEREN PLÄTZEN IM ORT.

T 03682/22 420
[SCHLADMING-DACHSTEIN.AT/
SKULPTURENPARK](http://SCHLADMING-DACHSTEIN.AT/SKULPTURENPARK)

SOMMERAKADEMIE

FARBENWERKSTATT AM FUSSE DES GRIMMINGS. DER KREATIVITÄT SIND KEINE GRENZEN GESETZT. GANZ IM GEGENTEIL, HIER LÄSST DIE KUNST DICH FREI SEIN. GELERNE MALERMEISTER BRINGEN DIR DAS BILDNERISCHE HANDWERK BEI UND DER HERR GRIMMING STEHT DIR DABEI IMMER GERNE MODELL.

T 03682/22 420
SOMMERAKADEMIE.WEBBLY.COM

CCW STAINACH

DAS CULTURCENTRUM WOLKENSTEIN, KURZ CCW, IM EINSTIGEN KINO AM BAHNHOF STAINACH-IRDNING, STEHT FÜR EIN VIELSCHICHTIGES UND KULTURELLES ANGEBOT AUS FILM, KABARETT, MUSIK, THEATER UND LITERATUR. DOROTHEE STEINBAUER UND WOLFGANG DOBROWSKY LADEN ALS KÜNSTLERISCHE LEITER HERZLICH EIN.


T 03682/23 250
CCW.ST

SCHAUMROLLEN


LEDERNE

RINGELG'SPIEL

MUSI



DIRNDL



FESTE & BRAUCHTUM

GRILLHENDL

BERGFEST

MAIBAUM

Auf geht's!

Es g'hört mehr g'feiert!

DIE FESTE FEIERN, WIE SIE FALLEN. Ja, so gehört sich das in Berg & Tal. Und zwar mit Begeisterung, denn feiern heißt hier den Moment genießen!

Essen, trinken, lachen und dabei Tradition und Brauchtum hochleben lassen. So soll es sein und dazu laden wir auch Dich ein!

EINE REGION. TAUSEND GRÜNDE ZUM FEIERN.

DIE SCHÖNE NATUR UND DIE NATÜRLICHE SCHÖNHEIT. DAS VIELFÄLTIGE KULTURGUT UND DIE KULTURELLE VIELFALT. DIE TANZBÖDEN, HEUBÖDEN UND ALMBÖDEN.

UND DAZU SOMMERDUFT, GUTE LAUNE UND A STAMPERL AUFS WOHL.

KIRTÅG

FAST DEN GANZEN SOMMER ÜBER

So wie blühende Bäume im Mai sind auch Kirtage aus dem Dorfleben nicht wegzudenken. Im Sommer vergnügen wir uns und nehmen gern die eine oder andere Auszeit vom Alltag. Die Kirtag-Saison beginnt am 1. Mai in Irdning, führt zu Pfingsten zum Lantscherner Gartenfest, im August nach Donnersbachwald und Winklern und klingt im Oktober in Aigen und Donnersbach aus. Wer da noch sagt, dass sich in Berg & Tal nur Fuchs und Hase gute Nacht sagen, der irrt gewaltig.

WO D' MUSI SPÜT, DÄ KEMMAN
D' LEIT Z'SÄMM.

UND IN BERG & TAL BESONDERS
GERN.


DIE VIELEN MUSIKKAPELLEN IN
GRIMMING-DONNERSBACHTAL SIND
ÜBRIGENS SCHON WIEDER EINE
EIGENE GESCHICHTE.

NACHZULESEN IM MAGAZIN #4 ODER
AUF DERBERGDASTAL.AT/BLOG

SOMMERSONNENWENDE

21. JUNI

Je höher der Sprung, desto besser die Ernte. Sagen wir. Worüber wir springen? Übers Sonnwendfeuer! Wir entzünden es in der kürzesten Nacht des Jahres am Berg und tanzen und singen dazu. Warum wir das tun? Weil es schützt, reinigt und uns Licht und Leben bringt. Glauben wir. Ja, und da es im Juni abends auf dem Berg auch recht frisch sein kann, wärmt es auch. Als Andenken nehmen wir uns anschließend ein Sonnwendbüschel aus verschiedenen Bergkräuteln mit ins Tal und hängen es zuhause auf die Tür – dann kann schon fast nichts mehr schiefgehen.



BERGMESSEN


AN EINIGEN SOMMER-SONNTAGEN

Wo sonst kommt man dem Herrgott so nah wie am Berg? Deshalb werden bei uns Messen sehr gerne sehr weit oben gefeiert. Die Klassiker: Die Glattjochmesse Ende Juni in Donnersbachwald, wo sich die Talbewohner auf der Kapelle zu Ehren St. Virgil in Stille und Ablegenheit begegnen und das Jakob & Anna Fest im Juli auf der Planneralm mit stimmungsvoller Sternwanderung. Bunt wird's spätestens raus zu Mariä Himmelfahrt. Auf vielen Almen werden Bergmessen gefeiert und dabei Kräuterbüschel geweiht. Das allergrößte Bergfest findet übrigens auf der Riesneralm statt. Da wird dann überall g'scheit g'jausn't und fröhlich musiziert.

ERNTEDANK

SEPTEMBER/OKTOBER

Wenn's Herbst wird im Tal und die Arbeit ihre Früchte trägt, finden überall Erntedankfeste statt. Beim Festumzug wird die mit Roggen, Weizen, Gerste und Hafer geschmückte Erntedankkrone durch den Ort getragen und auch die Kirchen bekommen einen besonderen Aufputz aus den (hoffentlich reichen) Erntegaben. Bei Musik, traditionellen Schmankerln und dem einen oder anderen – selbstverständlich gesegneten – Glaserl, belohnen wir uns für die fleißige Arbeit.



FAGRADALSFJALL
2 655 KM

PREIKESTOLEN
1 119 KM

TIERPARK
SCHÖNBRUNN
255 KM

BERNSTEINZIMMER
1 930 KM

All das Wunderbare andere ...

ES FÄLLT SCHWER, DEN BERG
UND DAS TAL ZU VERLASSEN,
SEI ES AUCH NUR FÜR EINEN
KLEINEN AUSFLUG. DOCH WENN
AUCH RINGSUM SO VIEL SCHÖNES
WARTET ...

ARS ELECTRONICA
LINZ
132 KM

WAWEL-SCHLOSS
713 KM

3-SEEN-TOUR
GRUNDLSEE
32 KM

KAISERSCHLOSS
BAD ISCHL
53 KM

GRIMMINGTHERME
BAD MITTERNDORF
20 KM

SALZWELTEN ALTAUSSEE
40 KM

KLOSTERBIBLIOTHEK
STIFT ADMONT
35 KM

GRIMMING

DACHSTEINGLETSCHER
50 KM

DARJEELINGS TEEGÄRTEN
6 674 KM

WOLLWELT STEINER
47 KM

ERZBERG EISENERZ
79 KM

GRAZER SCHLOSSBERG
130 KM

ZOTTER SCHOKOLADENMANU-
FAKTUR RIEGERSBURG
192 KM

TRiest
380 KM

DIE WESTLICHSTE
BRATWURST EUROPAS
2 916 KM

AYERS ROCK
14 048 KM

Wintermärchen

Autoren: DER BERG. DAS TAL. Und DU.

Winterschlaf. Wie, was? Okay, die Murmeltiere und Hasen kennen ihn vielleicht. Doch bei allen anderen hier geht's im Winter hoch her: Es wird gePLANNERT und geRIESNERT, gerodelt und geskatet! Freiheit geschnuppert sowieso.


Dick eingepackt und mit kuscheligem Schal um die Nase schreiben **DER BERG** und **DAS TAL** jeden Winter neue **BILDERBUCH-GESCHICHTEN**. Sie erzählen von Schneebären und -ballschlachten, von Eiszapfen und -prinzessinnen. Von Dir und uns.





SKIFAHREN
 RIESNERALM
 PLANNERALM
 PISTENGAUDI
 HOCH 2

SKITOUREN
 WINTERWANDERN
 RUHIGE ABENTEUER
 SCHÖNE STILLE
 UNENDLICHE WEITE



LANGLAUFEN
 KRAFT TANKEN
 SPUREN ZIEHEN
 ACHTSAMKEIT

EISLAUFEN
 PIROUETTEN
 TRÄUMEN
 EISZAPFEN LUTSCHEN
 TEE TRINKEN



SCHLITTENFAHREN
 KINDERLACHEN
 SCHNEEMANN BAUEN
 PULVERSCHNEE
 JUCHEE



**SCHNEESCHUH-
 WANDERN**
 WINTERWUNDER
 STILLE SENSATIONEN
 ÜBERALL



Ich packe meinen Rucksack

und nehme auf den Berg mit ...

1

BERG & TAL FREIZEITKARTE,
KOMPASS ODER FUNKTIONS-
UHR

2

TRINKFLASCHE MIT AUS-
REICHEND WASSER, MIND.
1,5 L

3

PROVIANT (NÜSSE, RIE-
GEL) UND KLEINES MÜLL-
SACKERL GLEICH DAZU

4

BERG & TAL SITZKISSEN
FÜR DIE NOCH GEMÜTLI-
CHERE GIPFELJAUSE

5

TASCHENMESSER, FALLS
DER MACGYVER IN DIR
ERWACHT

6

TASCHENTÜCHER, HANDY
MIT NOTFALLNUMMERN,
ERSTE-HILFE-SET UND
BLASENPFLASTER

7

SONNENSCHUTZ FÜR KOPF,
WANGERL UND AUGEN

8

BARGELD, FALLS DIR
NACH EINKEHREN ZUMUTE
IST (ODER WIRD)

9

REGENSCHUTZ, AUCH FÜR
DEINEN RUCKSACK, KA-
MERA ODER SOGAR EIN
FERNGLAS (AKA GUGGER)

10

JACKE ZUM ÜBERZIEHEN
UND EIN PAAR FRISCHE
SOCKEN. HERRLICH!

Du brauchst ein Leseszeichen? Einfach heraustrennen!



BIKEN

TELEFONNUMMERN

BERGSEEN

RUHIGE ABENTEUER

ALMEN

BERGSTRASSEN UND SEILBAHNEN

THEMENWANDERWEGE

ABENTEURLICHE RUHE

FESTE & BRAUCHTUM

WASSER

TRAILRUNNING

UMGEBUNG

WANDERN

NOCH MEHR INFOS

KUNST & KULTUR

BIKEN

TELEFONNUMMERN

BERGSEEN



WENN ES REGNET SAG HURRA UND ...



*Lies in aller Ruhe dieses
kleine Reisebuch.*



*Verbring doch einen Tag im Bett.
Kissenschlacht inklusive.*



*Achtung Lacke! Einsatz für
Gummistiefel & Gatschg'wänd.*



Museumsluft schnuppern – tut gut!



*Tausche das Regenwasser gegen wohlilig
warmes Thermenwasser.*



*Wer findet die meisten oder
den längsten Regenwurm?*



*Vom Regen überrascht?
Ein Blotsch'nhut steht Dir immer gut!*



*Ein nettes Tratscherl mit dem Vermieter
und dabei die besten Tipps bekommen.*



*Bau aus Ästen und Steinen
einen Miniatur-Staudamm.*



*Oder tu einmal so richtig
NICHTS. Höchstens die Regentropfen
am Fenster zählen.*

NOCH MEHR HIMMLISCH
SCHÖNE GRIMMING-BILDER:

GRIMMING.PANOMAX.COM
DERBERGDASTAL.AT/WEBCAMS

Platz für Deine ganz persönlichen HURRAS in Berg & Tal

.....

.....

.....

.....

.....

.....

.....

.....

.....

.....

.....

1
3
1

TELEFONNUMMERN

... die Du vielleicht
brauchen kannst.

Tourismus-Information

GRIMMING-DONNERSBACHTAL
03682/23 999

STAINACH-PÜRGG
03682/20 858

SCHLADMING-DACHSTEIN
03687/23 310

Allgemeine Ärzte (mit Hausapotheke)

DR. ASTRID DOPPLER
AIGEN 03682/24 110

DR. ALBIN RÜNSTLER
DONNERSBACH 03683/24 25

DR. MARTIN HASIBETER
IRDNING 03682/23 780

DR. FRANZ KÖBERL
IRDNING 03682/22 455

DR. SIMON PINTAR
DR. WILHELM PINTAR
STAINACH 03682/24 403

DR. SUSANNE REZAR
DR. RICHARD REZAR
STAINACH 03682/24 190

Zahnärzte

DR. ERWIN BERNKLAU
AIGEN 03682/24 824

DR. HARTWIG STREUSSNIG
IRDNING 03682/22 645

DR. MADELEINE ÅSLUND
IRDNING 03682/21 150

DR. HARALD RUS
STAINACH 03682/22 828

Augenarzt

DR. WALTRAUD ROJER
IRDNING 03682/20 555

Tierärzte

DR. GEROLF GISELBRECHT
IRDNING 03682/20 915

DR. GERALD LAMPRECHT
IRDNING 03682/24 618

MAG. ANDREA ROHR
IRDNING 0664/49 63 242

Apotheke/Drogerie

GRIMMING DROGERIE
IRDNING 03682/22 442

PANTHER APOTHEKE
STAINACH 03682/22 276

DM-DROGERIEMARKT
STAINACH 03682/20 852

Alpine Rettungsstellen

BERGRETTUNGSNOTRUF: 140
EURONOTRUF: 112



Bahnhof

ÖBB AUSKUNFT 05/17 17

Banken

RAIFFEISENBANK
AIGEN 03682/22 372RAIFFEISENBANK
DONNERSBACH 03683/22 29RAIFFEISENBANK
IRDNING 03682/22 372STEIERMÄRKISCHE SPARKASSE
IRDNING 050/10 03 60 79RAIFFEISENBANK
WÖRSCHACH 03612/22 203RAIFFEISENBANK
STAINACH 03682/22 372STEIERMÄRKISCHE SPARKASSE
STAINACH 050/10 03 54 51BANK99
BEI DEN POSTPARTNERN IN AIGEN,
IRDNING, STAINACH UND WÖRSCHACH
0800/09 90 99

Blumen

BLUMEN EDITH
AIGEN 03682/24 715DER PRANZL
IRDNING 03682/22 438S'BLUMENHÜTT'L
WÖRSCHACH 03682/24 500BLUMEN ATELIER ROSA
STAINACH 03682/23 798

Diskothek

ENTERTAINMENTCENTER GABRIEL
IRDNING 03682/22 422

Fitnessstudio

G'SUND UND FIT
IRDNING 0676/92 41 799

Flugplatz

SPORTSAREA GRIMMING
NIEDERÖBLARN 03684/60 66

Frisöre

FRISÖRSALON AIGENHAAR
AIGEN 03682/23 508FIGARO HAARSTUDIO
AIGEN 0676/61 02 126FRISÖR AM PLATZL
DONNERSBACH 03683/25 71HAAR REVIER
DONNERSBACHWALD 0660/34 90 430FRISEUR ANNELIESE
IRDNING 03682/24 442FRISEUR HAARGENAU BN
IRDNING 0676/68 75 755MARINA & GABI IHR FRISEUR
WÖRSCHACH 0664/11 68 288Gastronomie - Gasthäuser,
Cafés, Bars, Hütten

SIEHE SEITE 48 BIS 54

Gemeindeämter/Fundbüros

GEMEINDE AIGEN IM ENNSTAL
03682/23 733GEMEINDE IRDNING-DONNERSBACHTAL
03682/22 420GEMEINDE WÖRSCHACH
03682/22 301GEMEINDE STAINACH-PÜRGG
03682/24 800

Kfz-Werkstätten

KFZ-ZENTRUM RADLINGMAIER
AIGEN 0676/59 26 880SCHACHNER & ZAMBERGER GMBH
AIGEN 0664/87 67 191GREIMEL
AIGEN 03682/20 671NEUNTEUFEL
AIGEN 03682/22 542WEISL
DONNERSBACH 03683/31 150KFZ LUTZMANN
IRDNING 0676/62 57 714KFZ SCHRÖDING
IRDNING 0664/43 77 323STROHMEIER KFZ & LACKFACTORY
IRDNING 0676/93 70 179ROSSMANN
WÖRSCHACH 0699/10 71 01 36KFZ-TECHNIK MAYER
WÖRSCHACH 0676/42 00 071BAUMANN GMBH
STAINACH 03682/24 108KFZ GEORG
STAINACH 0676/91 92 099AUTO SCHNITZER
NIEDERSTUTTERN 03682/24 488AUTOHAUS WEINACHT
TRAUTENFELS 03682/22 34 212KFZ KLAUS HAINZL
UNTERGRIMMING 0660/14 29 457FAHRINGER TECHNIK CENTER
TRAUTENFELS 03682/22 272Lebensmittelhandel/Hof-
läden/Bäckereien/Märkte

SIEHE SEITE 55 BIS 57

Leihbüchereien

DONNERSBACH, JEDEN 2. MI 17-19 UHR
(AUSSER IN FERIE) 03683/31 199DONNERSBACHWALD, MO 17.30-19 UHR
03680/20 113IRDNING, DI 09-11 UHR, FR 17-19 UHR
03682/20 813STAINACH
JULI/AUGUST: DI 16-18 UHR
SEPTEMBER - JUNI: DI, FR 16-18 UHR
03682/24 800

Sportgeschäfte/Radverleih

SIEHE SEITE 98



Tankstellen

SHELL TANKSTELLE & BILLA SHOP
TRAUTENFELS 03682/22 234

BP TANKSTELLE & WÜRSTL-PUB
STAINACH 03682/22 650

E-Tankstellen

ENERGIE STEIERMARK
STAINACH 0800/80 01 38

ENERGIE STEIERMARK
RIESNERALM 0800/80 01 38

BUSBAHNHOF
IRDNING 03682/22 420

Taxi

SHUTTLE CAR TAXI
AIGEN 0664/37 37 330

TAXI ENNSTAL
0660/66 33 666

TAXI BAZALA
0664/11 12 430

Trafiken/Buchgeschäft

TRAFIK TRITSCHER
AIGEN 03682/22 526

DER BUCHLADEN
IRDNING 03682/22 222

TRAFIK KERNTKE
IRDNING 03682/23 661

TRAFIK MACHEINER
WÖRSCHACH 03682/24 426

TRAFIK SCHACHNER
STAINACH BAHNHOF 03682/23 979

TRAFIK ZEPPERER
STAINACH 03682/22 248

Wander- und Bergführer

SIEHE SEITE 76

Notdienste

EURONOTRUF: 112

NOTRUF FÜR GEHÖRLOSE:
0800/13 31 33

FEUERWEHR: 122

RETTUNG: 144

ÄRZTEFUNKDIENST: 141

VERGIFTUNGSZENTRALE:
01/40 64 343

KRANKENTRANSPORT: 14 844

GESUNDHEITSTELEFON: 14 50

BERGRETTUNG: 140

POLIZEI: 133

POLIZEIPOSTEN IRDNING:
059/13 36 354-100

POLIZEIINSPEKTION STAINACH:
059/13 36 357-100

ARBÖ PANNENHILFE: 123

ÖAMTC PANNENHILFE: 120


TELEFONAUSKUNFT: 11 88 77

Beste Reklame

Litfaßsäule à la Berg & Tal

Dieses und **SCHÖNES** aus Grimming-Donnersbachtal. Direkt ab Hof, Saal, Lift und Stube.

Von lauter Menschen und Betrieben, die mit einem extra Schäu-felchen mithelfen, dass Du dieses wunderbare Reisebüchlein kostenlos, aber alles andere als umsonst, in Händen halten darfst. Dafür gebührt ein **DANKE!** Und der eine oder andere lohnende Besuch sowieso.



Erleben Sie den unvergesslichen Blick auf den Grimming und tauchen Sie in die Natur- und Kulturgeschichte des Bezirkes Liezen ein!



Universalmuseum
Joanneum

Schloss Trautenfels
Palmsamstag bis 31. Oktober
Täglich 10-17 Uhr

Trautenfels 1, 8951 Stainach-Pürgg
T +43(0)3682/22233
www.schloss-trautenfels.at

Schloss Trautenfels mit Grimming.
Foto: Christoph Huber

Kirchenwirt
Aigen

Familie Fritz

Fritz GmbH & CoKG
A-8943 Aigen im Ennstal Nr. 8
Tel.: +43 (0) 3682 / 23310
info@kirchenwirt-aigen.at
www.kirchenwirt-aigen.at

Raiffeisenbank
Schladming-Gröbming

EINEN ANGENEHMEN
AUFENTHALT WÜNSCHT DIE
RAIFFEISENBANK
SCHLADMING-GRÖBMING

www.raiffeisen.at/schladming-groebming

Gipfelerlebnis Riesheralm

Donnersbachwald

- tierHOLZpark
- Kräuterlehrpfad
- Gipfel-Barfuß-Weg
- bergKINO
- JAGasteig
- Kinderschatzsuche
- E-Enduro Bikepark
- Hoch SEE sitz
- Gipfelbad
- Squarechair
- Wildbienenfarm
- Lawinen[GALERIE]

MEHR GIPFEL-MEHR ABENTEUER
Ein unvergessliches Erlebnis für die ganze Familie!

1
4
0

SOMMERBETRIEB: Juli bis September
jeweils FR, SA, SO, MO, DI & an Feiertagen von 09:00 bis 16:30 Uhr



GIPFELBAD anno dazumal



E-ENDURO Bikepark



GIPFEL-BARFUSS-WEG



Squarechair



Kinderschatzsuche



HOCHSITZ - JAGasteig



tierHOLZpark

GASTRONOMIE

HOTEL

SEMINARE

HOCHZEITEN

JUBILÄEN

VERANSTALTUNGEN

SCHLOSSGASTRONOMIE GRIMMINGBLICK
SCHLOSS STAINACH 490
8950 STAINACH-PÜRGG

03682/ 23 645

OFFICE@SCHLOSSGASTRONOMIE-STAINACH.AT
WWW.SCHLOSSGASTRONOMIE-STAINACH.AT

1
4
1

SOFTES ICE CREAM CAFE

MamaJoe

GELATERIA

100% BIO Fresh

Hausgemachtes **100% BIO** Milch Sortencreme EIS
Über 25 verschiedene Eissorten
Bubble Waffeln, Eiskrapfen, Popcorn,
Zuckerwatte, Slushy, Waffeln,
Café, **HOME MADE** Smoothies, hausgemachte
Saucen, alle Eisbecher zum selber bauen
+ zum mitnehmen

IRDNING - NEBEN BILLA
WWW.MAMA-JOE.AT

Urlaubsregion Schladming-Dachstein

TOURISMUSVERBAND GRIMMING-DONNERSBACHTAL

Trautenfelsenstraße 220
8952 Irdning-Donnersbachtal
T 03682/23 999
office@grimming-donnersbachtal.at
grimming-donnersbachtal.at
derbergdastal.at



DER BERG UND DAS TAL SIND AUCH AUF INSTAGRAM.
@DERBERG.DASTAL, #DERBERGDASTAL



UNS AUF FACEBOOK BESUCHEN. MACHT SINN.
FACEBOOK.COM/GRIMMING-DONNERSBACHTAL



FILM AB FÜR DEN BERG UND DAS TAL.
VIMEO.COM/GRIMMINGDONNERSBACHTAL



PER WEBCAM IN BERG & TAL HINEINSCHAUEN.
GRIMMING.PANOMAX.COM, PLANNERALM.PANOMAX.COM
RIESNERALM.PANOMAX.COM, DONNERSBACHWALD.PANOMAX.COM



**SCHLADMING
DACHSTEIN**
Wir sind für Dich da.

IMPRESSUM:

HERAUSGEBER & IDEE: TOURISMUSVERBAND GRIMMING-DONNERSBACHTAL, TRAUTENFELSERSTRASSE 220, 8952 IRDNING-DONNERSBACHTAL, T: +43 3682/23 999, GRIMMING-DONNERSBACHTAL.AT; GESCHÄFTSFÜHRERIN MAG. (FH) JAQUELINE EGGER, VORSITZENDER JOHANNES BALTL, FINANZREFERENT WOLFGANG STIEG; KONZEPT & GESTALTUNG: MELANIE KRAXNER, MELANIEKRAXNER.COM; FOTOGRAFIE: ARMIN WALCHER PHOTOGRAPHY, ARMINWALCHER.AT; CHRISTOPH LUKAS: S. 10, 31, 60, 67, 80, 97; TOM LAMM: S. 80, 89, 47; RIESNERALM/ERWIN PETZ: S. 16, 17, 19, 91; WERNER LUIDOLT: S. 18; PIXABAY: S. 19; RICHARD SCHABETSBERGER: S. 28; MARKTGEMEINDE STAINACH-PÜRGG/KOLB: S. 36; MELANIE KRAXNER: S. 68; DOMINIK GUGGENBERGER: S. 70; STEFAN LEITNER: S. 76; MÖRSBACHWIRT: S. 83; GEORG KNAUS: S. 94; HARALD WAUPOTITSCH: S. 95; BETTINA WEICHBOLD: S. 102; PANOMAX: S. 130 UND TV GRIMMING-DONNERSBACHTAL. ILLUSTRATION: MELANIE KRAXNER; STEFANIE HÖDLMOSE S. 40; TEXT: TV GRIMMING-DONNERSBACHTAL, FOLKE TEGETHOFF; ALLE ANGABEN SIND NACH BESTEM WISSEN UND GEWISSEN ERSTELLT. FÜR ÄNDERUNGEN VOR ORT, FÄLSCHLICHE ANGABEN UND DARAUSS RESULTIERENDE SCHÄDEN WIRD KEINE HAFTUNG ÜBERNOMMEN. KEINE HAFTUNG FÜR DRUCK- UND SATZFEHLER. MAI 2021

Wir sind für Dich ...

ZUM SONNENAUFGANG,
ZUM SONNENUNTERGANG UND
667 x DAZWISCHEN DURCH
BERG & TAL GEWANDERT.

234 x LÄNGER SITZEN GEBLIEBEN,
UM DIE WIRKLICH GUTEN
GESCHICHTEN HERAUSZUHÖREN
UND MIT DIR TEILEN ZU KÖNNEN -
27 x AM BLOG UND 27 x AUF
UNSEREN WANDERWEGEN.

4 223 x STEHEN
GEBLIEBEN, UM
UNSER STAUNEN
IN EINEM FOTO
FÜR DICH ZU
VEREWIGEN.

BEI JEDEM DRUCKWERK DURCH 17 KORREKTUR-
SCHLEIFEN GEGANGEN, MINDESTENS. NICHT DAS
KLEINSTE DETAIL SOLLTE SCHLIESSLICH ÜBER-
SEHEN WERDEN, DAS DIR DEN BERG UND DAS TAL
IN IHREM VIELKLANG NÄHERZUBRINGEN VERMAG.

DIE 1 001 KLEINEN
WUNDER DA DRAUSSEN
ENTDECKEN UND
LASSEN DABEI, WIE DU,
AUCH GERNE MAL DIE
SEELE BAUMELN.

IN JEDEN NOCH SO
KALTEN SEE GEHÜPFT,
UM DICH AUF DEN GRAD
GENAU BERATEN ZU KÖNNEN.
ZUGEGBEN, MANCHMAL
WUSSTE UNSER GROSSER
ZEH ALLEIN SCHON ALLES :)

MIT GANZEM HERZEN DA. GENAUSO
WIE FÜR DEN BERG UND DAS TAL UND
IHRE MENSCHEN. SCHÖN, DASS DU
HIER BEI UNS BIST!

... da!

DER BERG. DAS TAL. Die Infobüros.

INFOBÜRO IRDNING AM BUSBAHNHOF
INFOBÜRO DONNERSBACHWALD
IM FOYER DER RIESNERALM

T 03682/23 999 GRIMMING-DONNERSBACHTAL
T 03687/23 310 CALL CENTER
OFFICE@GRIMMING-DONNERSBACHTAL.AT
INFO@SCHLADMING-DACHSTEIN.AT



JAQUELINE EGGER
Inspiration, Herz & Ideensprudel



KARINA WEICHBOLD
Gute Büroseele & Tourismuslexikon



ROLAND GUTWENGER
Sportlicher Bergluftikus & Tiroler



BARBARA LUIDOLD
Lebenslust & erprobte Tipps



ARMIN WALCHER
Fotos, Stil & Weitblick



MELANIE KRAXNER
Grafik, Huhu & schöne Umrahmung

RIESNER KRISPEN,
DONNERSBACHWALD

